

ESTATÍSTICAS DOS TERRITÓRIOS BAIANOS

Baixo Sul

Recôncavo

Região Metropolitana de Salvador

Obra em nove fascículos encartados na revista **Bahia de Todos os Cantos** – Fascículo nº 2, 2009

Governo do Estado da Bahia

Jaques Wagner

Secretaria do Planejamento – Seplan

Walter Pinheiro

**Superintendência de Estudos Econômicos e
Sociais da Bahia – SEI**

José Geraldo dos Reis Santos

Equipe Seplan

Superintendente de Planejamento Estratégico – SPE

Paulo Henrique de Almeida

Diretoria de Planejamento Territorial – DPT

Benito Muiños Juncal

Equipe Técnica Seplan

Benito Muiños Juncal

Luciano Costa

Simone Maria Lima de Carvalho

Equipe SEI

Diretoria de Indicadores e Estatísticas – Distat

Gustavo Casseb Pessoti

Coordenação de Estatística – Coest

Armando Affonso de Castro Neto

Equipe Técnica Coest

Aida Maria Tavares Bahia

Aloisio Machado da Silva Filho

Ângela Cristina R. D. Pereira

Blandino Barreto Santos

Célia Regina U. L. Guanais Mineiro

Eliana Cristina Teles Góis

Elúcia Cistina de Carvalho Costa

Francisco C. Magalhães Filho

Gertrudes Maria Reis Aguiar Chaves

Iara Pinto Cardoso

Karina Maria G. C. da Silva

Marivaldo Pereira de Brito

Mitiko Horigoshi

Raquel Neves dos Santos

Sigmar Ferreira Barreto

Simone Borges Medeiros Pereira

Diretoria de Informações Geoambientais – Digeo

Rita Pimentel

Coordenação de Cartografia e Geoprocessamento – Cartgeo

Ana Lúcia da Silva Teixeira

Emerson Santos Borges

Coordenação de Biblioteca e Documentação – Cobi

Ana Paula Sampaio

Normalização

Raimundo Pereira Santos

Coordenação de Disseminação de Informações – Codin

Márcia Santos

Editoria de Arte e de Estilo

Elisabete Cristina Teixeira Barretto

Produção

Mariana Brito

Editoração

Autor Visual Design Gráfico

Fotos

Stock.xchng, Pref. Municipal de Cachoeira, Jota Freitas/Bahiatursa

Impressão

Empresa Gráfica da Bahia – EGBA

Ao assumir o Governo da Bahia, em 2007, o Governador Jaques Wagner adotou os Territórios de Identidade como unidades de planejamento das políticas públicas do Estado da Bahia, reconhecendo a legitimidade da divisão territorial que foi conformada a partir de um processo de construção social estimulado pelo Governo Federal desde 2003.

Os Territórios de Identidade foram configurados a partir do conceito de que o território é um espaço físico, geograficamente definido, geralmente contínuo, caracterizado por critérios multidimensionais, tais como o ambiente, a economia, a sociedade, a cultura, a política e as instituições, ocupado por uma população com grupos sociais relativamente distintos, que se relacionam interna e externamente, por meio de processos específicos, onde se pode distinguir um ou mais elementos que indicam identidade e coesão social, cultural e territorial.

Na concepção do desenvolvimento territorial, a coesão social e territorial indica a identidade do território, expressa na cooperação e na solidariedade. Assim sendo, a dimensão territorial incorporada na estratégia de desenvolvimento, sob a ótica dos Territórios de Identidade, reflete a busca de um modelo de gestão social e territorial capaz de se adequar a cada situação específica, de modo a responder, com efetividade, aos desafios encontrados em meio à diversidade do território baiano, fortalecendo redes de cooperação, de diálogo e de execução de melhores políticas públicas, e construindo novos arranjos institucionais, garantida a participação da sociedade civil e estimulando o controle social.

Diante da carência existente em nosso estado de publicações que possibilitem à população em geral, especialmente estudantes e professores, uma melhor compreensão das características geográficas físicas e humanas dos 26 Territórios de Identidade que compõem a Bahia, é que a Secretaria do Planejamento e a SEI resolvem ofertar ao público da Revista Bahia de Todos os Cantos os encartes aqui encontrados.

Esperamos que esta iniciativa permita uma melhor compreensão da diversidade física, econômica, social e cultural da nossa Bahia.

TERRITÓRIOS DE IDENTIDADE Estado da Bahia





ASPECTOS GERAIS DO TERRITÓRIO DE IDENTIDADE BAIXO SUL – BAHIA – 2009



Fonte: Superintendência de Estudos Econômicos e Sociais da Bahia.

1 Social

1.1 População recenseada, por situação do domicílio e sexo, segundo o Território de Identidade e municípios – Bahia – 2007

Território de Identidade e municípios	População recenseada, por situação do domicílio e sexo							Território de Identidade e municípios	População recenseada, por situação do domicílio e sexo						
	Total ⁽¹⁾	Urbana			Rural				Total ⁽¹⁾	Urbana			Rural		
		Total ⁽¹⁾	Homens	Mulheres	Total ⁽¹⁾	Homens	Mulheres			Total ⁽¹⁾	Homens	Mulheres	Total ⁽¹⁾	Homens	Mulheres
Baixo Sul	321.139	171.363	82.756	87.177	149.776	79.831	68.570	Nilo Peçanha	12.531	3.012	1.507	1.490	9.519	4.979	4.441
Aratuípe	8.507	5.460	2.683	2.777	3.047	1.630	1.393	Piraí do Norte	8.897	3.246	1.636	1.604	5.651	2.922	2.438
Cairu	13.712	7.680	3.859	3.806	6.032	3.109	2.885	Presidente Tancredo Neves	22.684	8.198	4.028	4.079	14.486	7.718	6.681
Camamu	32.172	13.393	6.557	6.813	18.779	9.921	8.771	Taperoá	18.217	8.344	3.844	4.193	9.873	5.386	4.381
Gandu	30.091	24.473	11.936	12.472	5.618	3.044	2.498	Teolândia	12.429	4.125	1.970	2.155	8.304	4.552	3.727
Igrapiúna	13.246	3.910	1.919	1.991	9.336	5.077	4.157	Valença	84.931	60.241	28.549	30.818	24.690	13.149	11.211
Ituberá	23.530	16.837	8.132	8.684	6.693	3.700	2.972	Wenceslau Guimarães	23.985	7.048	3.459	3.579	16.937	9.031	7.885
Jaguaripe	16.207	5.396	2.677	2.716	10.811	5.613	5.130								

Fonte: Instituto Brasileiro de Geografia e Estatística – Contagem da População 2007.
(1) Inclusive a população estimada nos domicílios fechados e nos domicílios provenientes de setor censitário cujo arquivo foi danificado.

2 Educação

2.1 Matrícula inicial na educação infantil, ensino fundamental e ensino médio, segundo o Território de Identidade e municípios – Bahia – 2007

Território de Identidade e municípios	Matrículas			Território de Identidade e municípios	Matrículas		
	Educação infantil	Ensino fundamental	Ensino médio		Educação infantil	Ensino fundamental	Ensino médio
Bahia	497.386	2.637.057	655.329	Jaguaripe	858	3.838	207
Baixo Sul	13.433	79.149	15.709	Nilo Peçanha	611	3.999	359
Aratuípe	573	2.255	511	Piraí do Norte	333	2.893	313
Cairu	689	2.658	340	Presidente Tancredo Neves	1.228	6.072	1.232
Camamu	1.001	9.012	1.761	Taperoá	790	4.625	543
Gandu	967	6.111	1.362	Teolândia	667	3.437	768
Igrapiúna	902	4.526	771	Valença	2.901	16.525	5.377
Ituberá	1.035	6.646	1.453	Wenceslau Guimarães	878	6.552	712

Fonte: Ministério da Educação/Secretaria de Educação do Estado da Bahia/Instituto Nacional de Estudos e Pesquisas Educacionais.

3 Saúde

3.1 Número de médicos e leitos existentes, segundo o Território de Identidade e municípios – Bahia – 2007

Território de Identidade e municípios	Médicos ⁽¹⁾	Leitos existentes	Território de Identidade e municípios	Médicos ⁽¹⁾	Leitos existentes
Bahia	5.198	31.020	Jaguaripe	-	-
Baixo Sul	22	485	Nilo Peçanha	3	-
Aratuípe	-	-	Piraí do Norte	-	-
Cairu	-	-	Presidente Tancredo Neves	-	20
Camamu	1	16	Taperoá	1	26
Gandu	7	72	Teolândia	-	24
Igrapiúna	-	-	Valença	6	250
Ituberá	4	33	Wenceslau Guimarães	-	44

Fonte: Secretaria de Saúde do Estado da Bahia.
(1) Servidores estaduais.



4 Programa Bolsa Família

4.1 Famílias atendidas, segundo o Território de Identidade e municípios – Bahia – maio de 2009

Território de Identidade e municípios	Quantidade		Território de Identidade e municípios	Quantidade	
	Famílias atendidas	Famílias cadastradas		Famílias atendidas	Famílias cadastradas
Bahia	1.492.077	2.001.798	Jaguaripe	2.437	2.970
Baixo Sul	40.710	53.752	Nilo Peçanha	1.544	1.782
Aratuípe	1.112	1.752	Pirai do Norte	1.321	1.619
Cairu	1.634	2.138	Presidente Tancredo Neves	2.672	3.975
Camamu	4.685	5.568	Taperoá	2.267	3.034
Gandu	3.329	5.470	Teolândia	1.863	2.621
Igrapiúna	2.050	2.450	Valença	9.405	11.900
Ituberá	3.137	4.084	Wenceslau Guimarães	3.254	4.389

Fonte: Ministério do Desenvolvimento Social e Combate a Fome.

MAPA DE LOCALIZAÇÃO

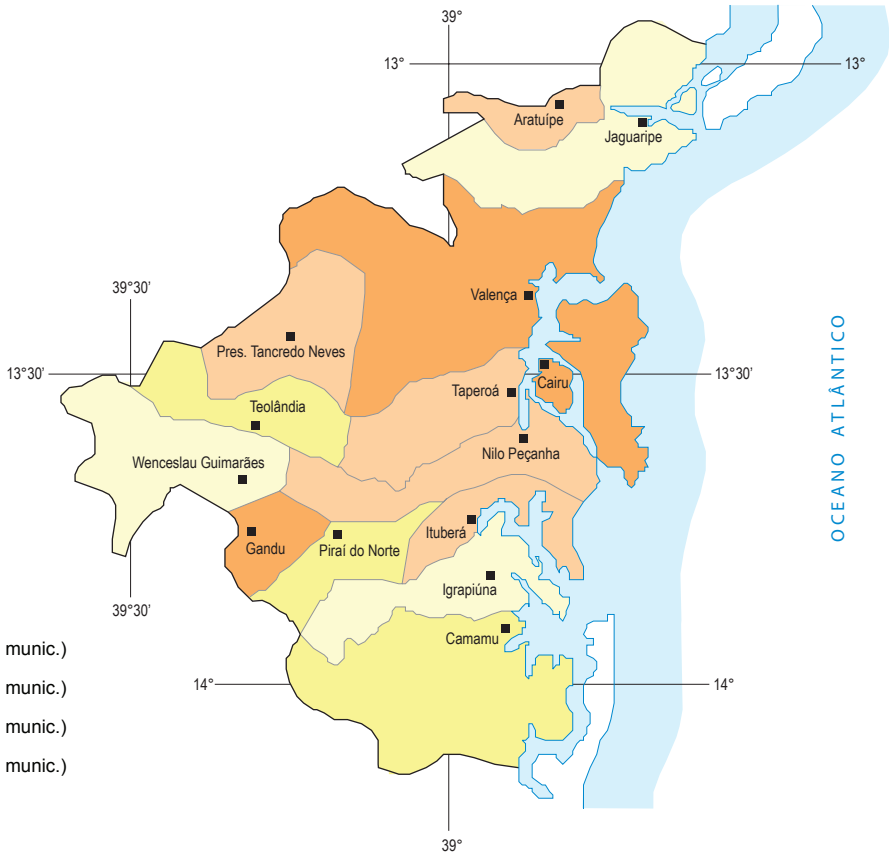


Figura 1
Índice de Desenvolvimento Social
Território de Identidade Baixo Sul – Bahia – 2006

Fonte: Superintendência de Estudos Econômicos e Sociais da Bahia.

5 Economia

5.1 Valor Adicionado e PIB a Preços Correntes segundo o Território de Identidade e municípios – Bahia – 2006

Território de Identidade e municípios	Valor Adicionado (R\$ milhões)			Impostos sobre produtos (R\$ milhões)	PIB (R\$ milhões)
	Agropecuária	Indústria	Serviços		
Bahia	6.491,81	25.322,60	50.726,98	14.017,54	96.558,93
Baixo Sul	288,69	117,75	702,01	76,81	1.185,26
Aratuípe	5,82	2,04	14,10	0,75	22,71
Cairu	13,45	4,16	25,78	3,76	47,15
Camamu	16,45	11,27	60,92	4,91	93,54
Gandu	13,54	11,54	71,63	9,19	105,91
Igrapiúna	55,27	4,22	30,47	2,28	92,24
Ituberá	18,09	13,56	63,69	8,17	103,52

Território de Identidade e municípios	Valor Adicionado (R\$ milhões)			Impostos sobre produtos (R\$ milhões)	PIB (R\$ milhões)
	Agropecuária	Indústria	Serviços		
Jaguaripe	13,51	3,39	22,89	2,60	42,39
Nilo Peçanha	14,31	2,75	21,24	0,99	39,29
Pirai do Norte	5,41	1,79	13,43	0,61	21,24
Presidente Tancredo Neves	15,06	5,62	36,09	2,15	58,91
Taperoá	13,80	3,84	27,45	1,42	46,50
Teolândia	10,68	2,71	20,43	0,94	34,76
Valença	34,51	44,56	241,51	35,92	356,49
Wenceslau Guimarães	58,79	6,31	52,40	3,12	120,61

Fonte: Superintendência de Estudos Econômicos e Sociais da Bahia.
Nota: Dados sujeitos a retificação.

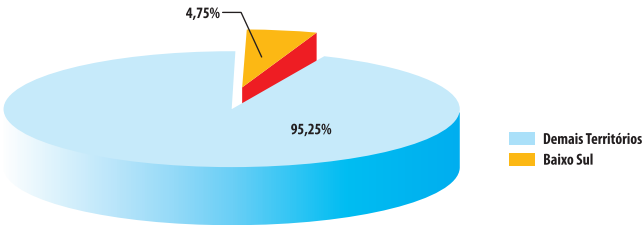


Gráfico 1
Participação do valor da produção das lavouras temporárias e permanentes
Território de Identidade Baixo Sul – Bahia – 2006

Fontes: Superintendência de Estudos Econômicos e Sociais da Bahia, Instituto Brasileiro de Geografia e Estatística.

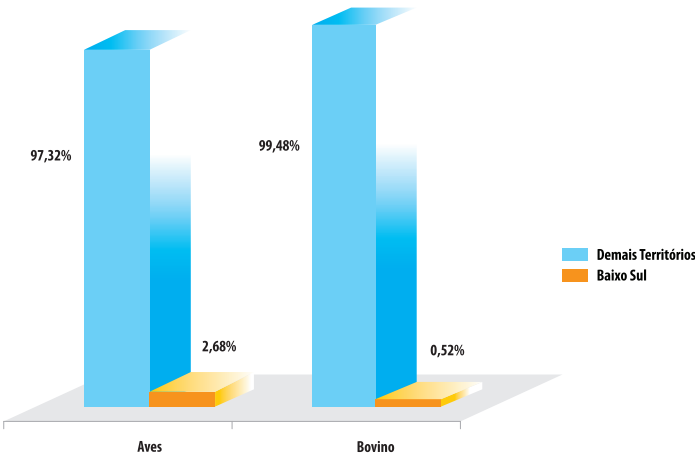


Gráfico 2
Participação dos principais efetivos
Território de Identidade Baixo Sul – Bahia – 2006

Fontes: Superintendência de Estudos Econômicos e Sociais da Bahia, Instituto Brasileiro de Geografia e Estatística.



RECÔNCAVO

ASPECTOS GERAIS DO TERRITÓRIO DE IDENTIDADE RECÔNCAVO – BAHIA – 2009



Fonte: Superintendência de Estudos Econômicos e Sociais da Bahia.

1 Social

1.1 População recenseada, por situação do domicílio e sexo, segundo o Território de Identidade e municípios – Bahia – 2007

Território de Identidade e municípios	População recenseada, por situação do domicílio e sexo							Território de Identidade e municípios	População recenseada, por situação do domicílio e sexo						
	Total ⁽¹⁾	Urbana			Rural				Total ⁽¹⁾	Urbana			Rural		
		Total ⁽¹⁾	Homens	Mulheres	Total ⁽¹⁾	Homens	Mulheres			Total ⁽¹⁾	Homens	Mulheres	Total ⁽¹⁾	Homens	Mulheres
Recôncavo	557.750	377.117	178.864	197.349	180.633	91.701	87.927	Nazaré	26.506	23.224	10.890	11.942	3.282	1.728	1.484
Cabaceiras do Paraguaçu	17.502	4.072	1.994	2.078	13.430	6.630	6.688	Santo Amaro	58.028	43.461	20.555	22.899	14.567	7.429	7.138
Cachoeira	32.252	16.426	7.731	8.695	15.826	7.993	7.785	Santo Antônio de Jesus	84.256	73.312	34.389	38.923	10.944	5.634	5.307
Castro Alves	24.437	14.024	6.552	7.461	10.413	5.200	5.050	São Felipe	20.265	8.971	4.270	4.699	11.294	5.903	5.387
Conceição do Almeida	17.684	8.305	3.987	4.318	9.379	4.674	4.673	São Félix	15.302	10.113	4.849	5.262	5.189	2.651	2.530
Cruz das Almas	54.827	46.121	21.513	24.549	8.706	4.355	4.302	São Francisco do Conde	29.829	23.930	11.587	11.994	5.899	2.920	2.842
Dom Macedo Costa	3.809	1.542	731	811	2.267	1.150	1.116	São Sebastião do Passé	40.321	31.500	15.298	16.189	8.821	4.648	4.129
Governador Mangabeira	19.828	7.324	3.439	3.879	12.504	6.159	6.312	Sapeaçu	16.518	8.100	3.754	4.308	8.418	4.169	4.137
Maragogipe	42.079	22.516	10.945	11.546	19.563	10.253	9.180	Saubara	11.051	10.705	5.301	5.404	346	188	147
Muniz Ferreira	6.990	3.224	1.591	1.633	3.766	1.978	1.783	Varzedo	9.054	3.073	1.497	1.576	5.981	3.072	2.906
Muritiba	27.212	17.174	7.991	9.183	10.038	4.967	5.031								

Fonte: Instituto Brasileiro de Geografia e Estatística – Contagem da População 2007.
(1) Inclusive a população estimada nos domicílios fechados e nos domicílios provenientes de setor censitário cujo arquivo foi danificado.

2 Educação

2.1 Matrícula inicial na educação infantil, ensino fundamental e ensino médio, segundo o Território de Identidade e municípios – Bahia – 2007

Território de Identidade e municípios	Matrículas			Território de Identidade e municípios	Matrículas		
	Educação infantil	Ensino fundamental	Ensino médio		Educação infantil	Ensino fundamental	Ensino médio
Bahia	497.386	2.637.057	655.329	Muritiba	1.631	4.882	1.580
Recôncavo	26.302	104.574	28.993	Nazaré	1.471	5.392	1.808
Cabaceiras do Paraguaçu	1.071	3.657	648	Santo Amaro	2.352	9.314	2.750
Cachoeira	1.527	6.926	1.922	Santo Antônio de Jesus	3.188	13.654	3.690
Castro Alves	1.126	5.458	1.711	São Felipe	813	4.335	1.244
Conceição do Almeida	699	2.810	744	São Félix	629	2.597	822
Cruz das Almas	2.415	10.002	3.156	São Francisco do Conde	2.252	5.789	1.239
Dom Macedo Costa	135	725	137	São Sebastião do Passé	1.542	7.155	2.214
Governador Mangabeira	1.001	4.390	990	Sapeaçu	989	3.605	1.187
Maragogipe	2.013	8.713	2.016	Saubara	738	2.003	612
Muniz Ferreira	266	1.285	270	Varzedo	444	1.882	253

Fonte: Ministério da Educação/Secretaria de Educação do Estado da Bahia/Instituto Nacional de Estudos e Pesquisas Educacionais.

3 Saúde

3.1 Número de médicos e leitos existentes, segundo o Território de Identidades e municípios Bahia – 2007

Território de Identidade e municípios	Médicos ⁽¹⁾	Leitos existentes	Território de Identidade e municípios	Médicos ⁽¹⁾	Leitos existentes
Bahia	5.198	31.020	Muritiba	2	41
Recôncavo	55	1.354	Nazaré	3	129
Cabaceiras do Paraguaçu	-	-	Santo Amaro	5	265
Cachoeira	5	83	Santo Antônio de Jesus	19	230
Castro Alves	-	60	São Felipe	7	30
Conceição do Almeida	-	66	São Félix	1	77
Cruz das Almas	8	156	São Francisco do Conde	-	43
Dom Macedo Costa	-	-	São Sebastião do Passé	1	53
Governador Mangabeira	-	-	Sapeaçu	1	60
Maragogipe	1	45	Saubara	-	16
Muniz Ferreira	1	-	Varzedo	1	-

Fonte: Secretaria de Saúde do Estado da Bahia.
(1) Servidores estaduais.



4 Programa Bolsa Família

4.1 Famílias atendidas, segundo o Território de Identidade e municípios – Bahia – maio de 2009

Território de Identidade e município	Quantidade		Território de Identidade e município	Quantidade	
	Famílias atendidas	Famílias cadastradas		Famílias atendidas	Famílias cadastradas
Bahia	1.492.077	2.001.798	Muritiba	2.905	3.480
Recôncavo	63.085	86.925	Nazaré	3.513	4.523
Cabaceiras do Paraguaçu	2.200	3.296	Santo Amaro	6.558	9.585
Cachoeira	3.592	5.678	Santo Antônio de Jesus	8.035	10.796
Castro Alves	3.758	4.795	São Felipe	2.638	3.267
Conceição do Almeida	2.302	3.163	São Félix	1.639	2.318
Cruz das Almas	5.266	7.083	São Francisco do Conde	2.919	4.071
Dom Macedo Costa	548	761	São Sebastião do Passé	4.574	5.979
Governador Mangabeira	1.969	3.340	Sapeaçu	2.031	2.620
Maragogipe	5.009	7.138	Saubara	1.310	2.017
Muniz Ferreira	1.058	1.360	Varzedo	1.261	1.655

Fonte: Ministério do Desenvolvimento Social e Combate a Fome.

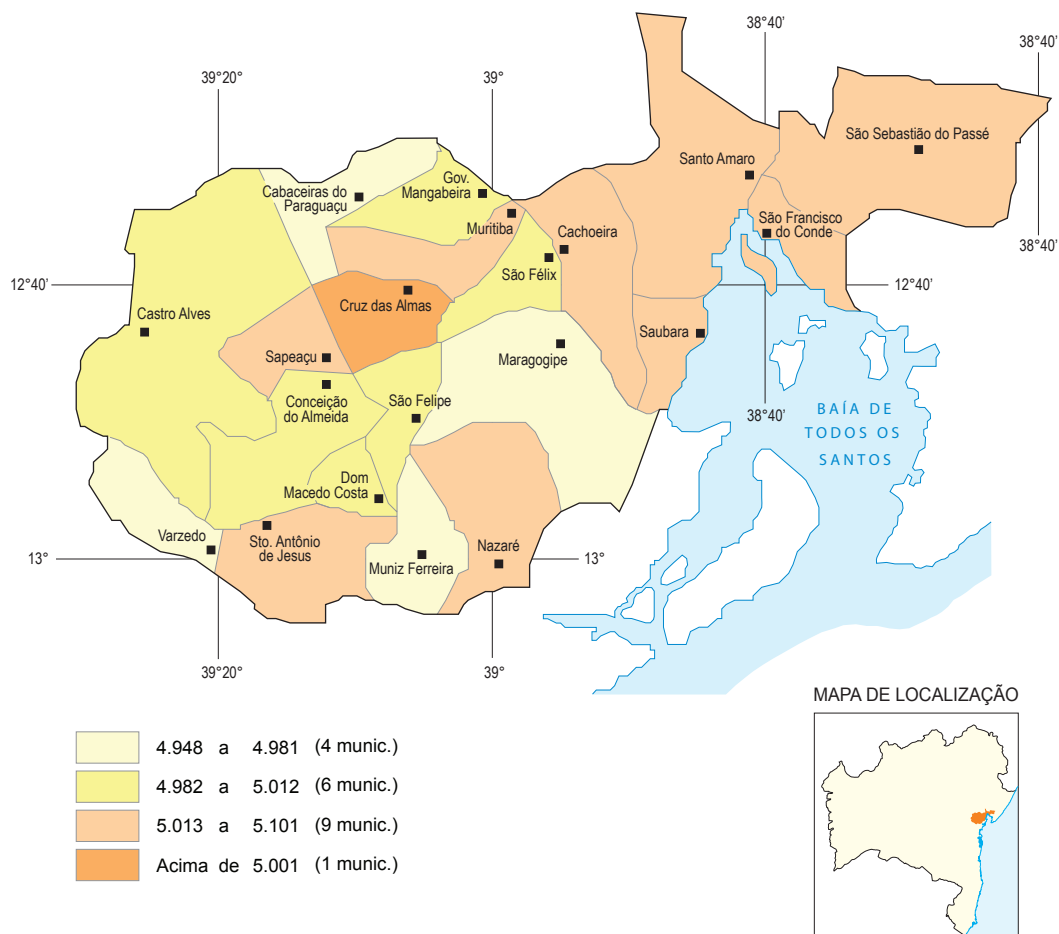


Figura 1
Índice de Desenvolvimento Social
Território de Identidade Recôncavo – Bahia – 2006

Fonte: Fonte: Superintendência de Estudos Econômicos e Sociais da Bahia.

5 Economia

5.1 Valor Adicionado e PIB a Preços Correntes segundo o Território de Identidade e municípios – Bahia – 2006

Território de Identidade e municípios	Valor Adicionado (R\$ milhões)			Impostos sobre produtos (R\$ milhões)	PIB (R\$ milhões)	Território de Identidade e municípios	Valor Adicionado (R\$ milhões)			Impostos sobre produtos (R\$ milhões)	PIB (R\$ milhões)
	Agropecuária	Indústria	Serviços				Agropecuária	Indústria	Serviços		
Bahia	6.491,81	25.322,60	50.726,98	14.017,54	96.558,93	Muritiba	9,13	21,93	62,46	8,41	101,93
Recôncavo	208,88	3.903,29	3.728,86	1.186,16	9.027,20	Nazaré	4,10	14,65	68,38	9,07	96,20
Cabaceiras do Paraguaçu	10,12	4,16	24,30	0,93	39,52	Santo Amaro	15,71	42,41	139,48	18,67	216,28
Cachoeira	11,82	52,67	80,02	11,44	155,95	Santo Antônio de Jesus	11,37	66,62	391,34	84,97	554,29
Castro Alves	9,21	9,95	51,62	3,68	74,46	São Felipe	12,06	5,50	39,52	3,07	60,15
Conceição do Almeida	8,87	8,06	36,39	3,86	57,19	São Félix	7,67	7,65	38,28	3,38	56,98
Cruz das Almas	17,45	33,48	197,91	33,30	282,14	São Francisco do Conde	5,48	3.431,51	2.270,52	966,17	6.673,67
Dom Macedo Costa	3,57	1,10	7,31	0,32	12,30	São Sebastião do Passé	7,75	132,34	116,97	18,35	275,42
Governador Mangabeira	10,58	24,05	36,20	3,03	73,87	Sapeaçu	14,41	4,79	35,94	2,99	58,12
Maragogipe	28,26	31,05	78,14	11,17	148,62	Saubara	9,60	5,99	27,93	2,03	45,55
Muniz Ferreira	4,13	2,35	12,11	0,70	19,29	Varzedo	7,57	3,06	14,02	0,62	25,27

Fonte: Fonte: Superintendência de Estudos Econômicos e Sociais da Bahia.
Nota: Dados sujeitos a retificação.

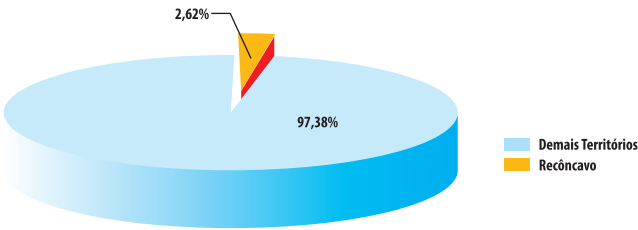


Gráfico 1
Participação do valor da produção das lavouras temporárias e permanentes
Território de Identidade Recôncavo – Bahia – 2006

Fontes: Superintendência de Estudos Econômicos e Sociais da Bahia, Instituto Brasileiro de Geografia e Estatística.

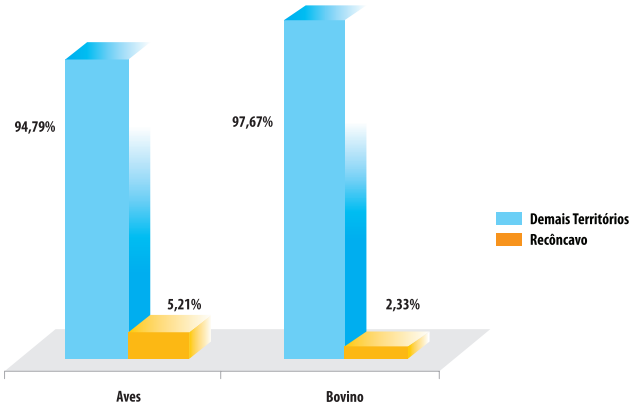
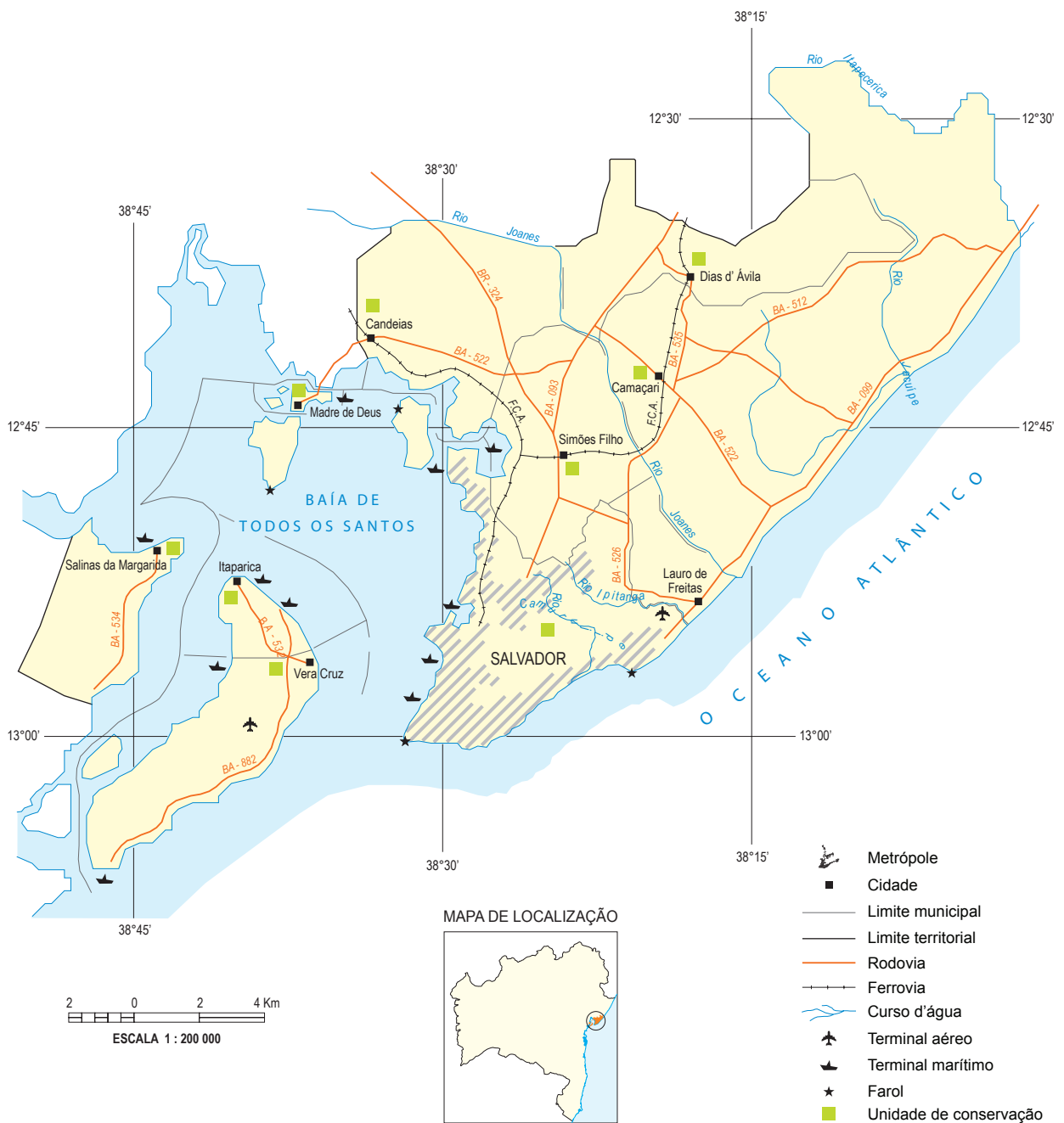


Gráfico 2
Participação dos principais efetivos
Território de Identidade Recôncavo – Bahia – 2006

Fontes: Superintendência de Estudos Econômicos e Sociais da Bahia, Instituto Brasileiro de Geografia e Estatística.



ASPECTOS GERAIS DO TERRITÓRIO DE IDENTIDADE REGIÃO METROPOLITANA DE SALVADOR – BAHIA – 2004



Fonte: Superintendência de Estudos Econômicos e Sociais da Bahia.

1 Social

1.1 População recenseada, por situação de domicílio e sexo, segundo o Território de Identidade e municípios – Bahia – 2007

Território de Identidade e municípios	População recenseada, por situação do domicílio e sexo							Território de Identidade e municípios	População recenseada, por situação do domicílio e sexo						
	Total ⁽¹⁾	Urbana			Rural				Total ⁽¹⁾	Urbana			Rural		
		Total ⁽¹⁾	Homens	Mulheres	Total ⁽¹⁾	Homens	Mulheres			Total ⁽¹⁾	Homens	Mulheres	Total ⁽¹⁾	Homens	Mulheres
Metropolitana de Salvador	3.582.799	438.148 ⁽²⁾	212.675	223.145	31.531(2)	16.205	15.175	Madre de Deus	15.432	14.937	7.048	7.581	495	258	237
Camaçari ⁽³⁾	220.495	-	-	-	-	-	-	Salinas da Margarida	13.090	5.741	2.778	2.879	7.349	3.612	3.668
Candeias	78.618	71.665	34.705	36.713	6.953	3.632	3.309	Salvador ⁽³⁾	2.892.625	-	-	-	-	-	-
Dias D'Ávila	53.821	50.758	24.938	25.812	3.063	1.639	1.424	Simões Filho	109.269	97.624	47.737	49.368	11.645	5.975	5.600
Itaparica	19.897	19.897	9.682	10.062	-	-	-	Vera Cruz	35.060	33.034	16.464	16.426	2.026	1.089	937
Lauro de Freitas	144.492	144.492	69.323	74.304	-	-	-								

Fonte: Instituto Brasileiro de Geografia e Estatística – Contagem da População 2007.
(1) Inclusive a população estimada nos domicílios fechados e nos domicílios provenientes de setor censitário cujo arquivo foi danificado.
(2) Os totais da população Urbana e Rural não incluem os municípios de Camaçari e Salvador.
(3) População estimada dos municípios que não entraram na Contagem de 2007.

2 Educação

2.1 Matrícula inicial na educação infantil, ensino fundamental e ensino médio, segundo o Território de Identidade e municípios – Bahia – 2006

Território de Identidade e municípios	Matrículas			Território de Identidade e municípios	Matrículas		
	Educação infantil	Ensino fundamental	Ensino médio		Educação infantil	Ensino fundamental	Ensino médio
Bahia	497.386	2.637.057	655.329	Lauro de Freitas	4.597	30.308	4.423
Metropolitana de Salvador	68.977	448.315	158.002	Madre de Deus	954	3.427	875
Camaçari	4.436	41.605	11.416	Salinas da Margarida	951	2.938	714
Candeias	4.223	12.723	3.109	Salvador	42.986	311.199	127.414
Dias D'Ávila	2.407	12.504	2.844	Simões Filho	5.627	21.988	5.135
Itaparica	760	3.650	661	Vera Cruz	2.036	7.973	1.411

Fonte: Ministério da Educação/Secretaria de Educação do Estado da Bahia/Instituto Nacional de Estudos e Pesquisas Educacionais.

3 Saúde

3.1 Número de médicos e leitos existentes, segundo o Território de Identidade e municípios – Bahia – 2007

Território de Identidade e municípios	Médicos ⁽¹⁾	Leitos existentes	Território de Identidade e municípios	Médicos ⁽¹⁾	Leitos existentes
Bahia	5.198	31.020	Lauro de Freitas	53	196
Metropolitana de Salvador	3.586	8.919	Madre de Deus	0	31
Camaçari	116	299	Salinas da Margarida	0	16
Candeias	10	68	Salvador	3.396	8.076
Dias D'Ávila	0	70	Simões Filho	2	73
Itaparica	9	59	Vera Cruz	0	31

Fonte: Secretaria de Saúde do Estado da Bahia.
(1) Servidores estaduais.



4 Programa Bolsa Família

4.1 Famílias atendidas, segundo o Território de Identidade e municípios – Bahia – maio de 2009

Território de Identidade e município	Quantidade		Território de Identidade e município	Quantidade	
	Famílias atendidas	Famílias cadastradas		Famílias atendidas	Famílias cadastradas
Bahia	1.492.077	2.001.798	Lauro de Freitas	14.458	18.826
Metropolitana de Salvador	226.012	295.453	Madre de Deus	988	1.586
Camaçari	15.165	22.746	Salinas da Margarida	1.091	1.815
Candeias	6.723	7.681	Salvador	167.942	215.392
Dias D'Ávila	4.683	6.548	Simões Filho	9.131	11.193
Itaparica	2.285	4.164	Vera Cruz	3.546	5.502

Fonte: Ministério do Desenvolvimento Social e Combate a Fome.

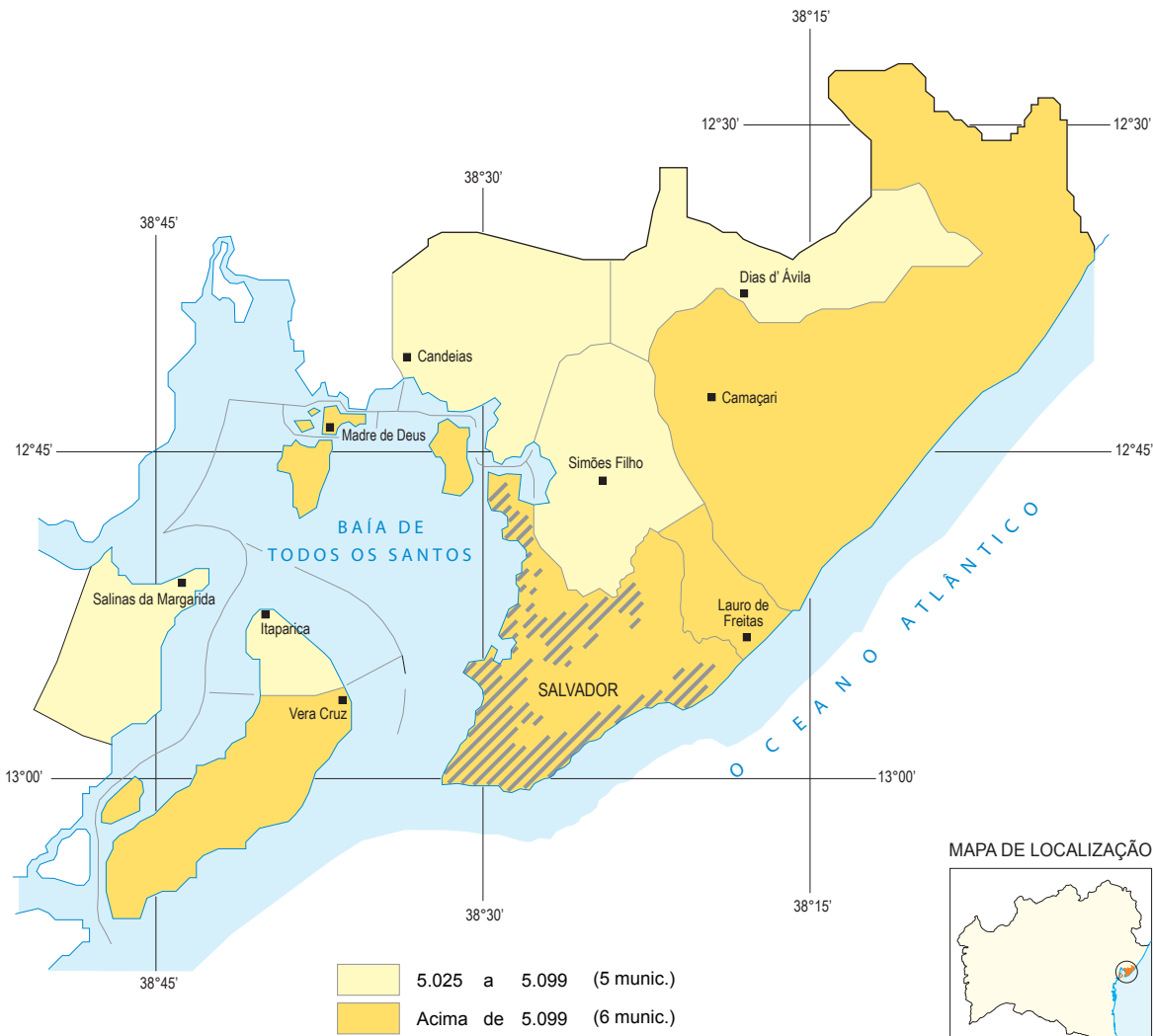


Figura 1
Índice de Desenvolvimento Social
Território de Identidade Região Metropolitana de Salvador – Bahia – 2006

Fonte: Fonte: Superintendência de Estudos Econômicos e Sociais da Bahia.

5 Economia

5.1 Valor Adicionado e PIB a Preços Correntes segundo o Território de Identidade e municípios – Bahia – 2006

Território de Identidade e municípios	Valor Adicionado (R\$ Milhões)			Impostos sobre produtos (R\$ milhões)	PIB (R\$ milhões)
	Agropecuária	Indústria	Serviços		
Bahia	6.491,81	25.322,60	50.726,98	14.017,54	96.558,93
Metropolitana de Salvador	68,99	12.105,38	20.803,65	8.525,58	41.503,60
Camaçari	9,03	5.515,83	2.023,33	1.986,10	9.534,30
Candeias	4,95	832,99	474,81	923,34	2.236,08
Dias D'Ávila	1,86	820,09	328,54	182,09	1.332,58
Itaparica	3,07	11,26	54,17	6,58	75,08

Território de Identidade e municípios	Valor Adicionado (R\$ Milhões)			Impostos sobre produtos (R\$ milhões)	PIB (R\$ milhões)
	Agropecuária	Indústria	Serviços		
Lauro de Freitas	8,33	273,57	1.151,37	337,08	1.770,35
Madre de Deus	1,36	31,76	83,96	15,82	132,90
Salinas da Margarida	13,07	5,93	25,52	1,96	46,48
Salvador	14,80	3.765,15	15.690,67	4.601,78	24.072,40
Simões Filho	4,22	827,97	863,12	457,41	2.152,73
Vera Cruz	8,30	20,84	108,17	13,42	150,72

Fontes: Superintendência de Estudos Econômicos e Sociais da Bahia, Instituto Brasileiro de Geografia e Estatística.
Nota: Dados sujeitos a retificação.

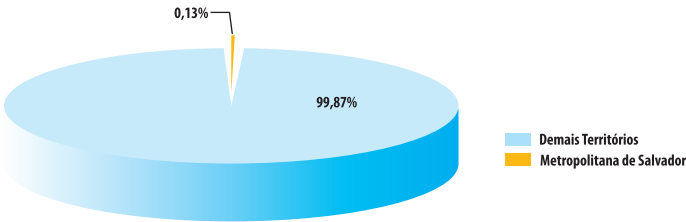


Gráfico 1
Participação do valor da produção das lavouras temporárias e permanentes
Território de Identidade Região Metropolitana de Salvador – Bahia – 2006

Fontes: Superintendência de Estudos Econômicos e Sociais da Bahia, Instituto Brasileiro de Geografia e Estatística.

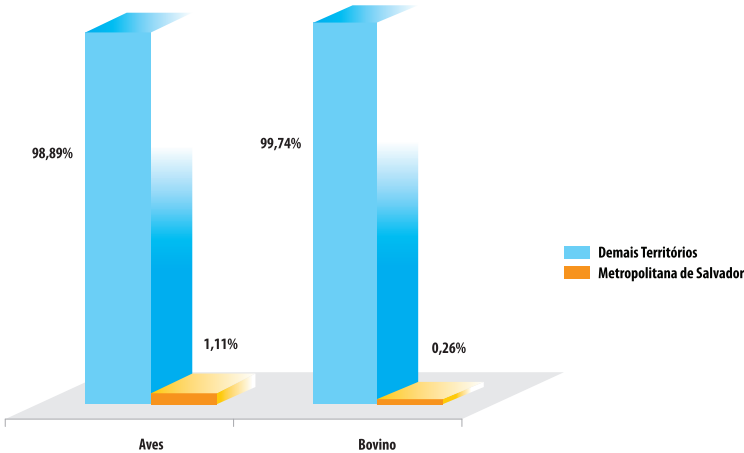


Gráfico 2
Participação dos principais efetivos
Território de Identidade Região Metropolitana de Salvador – Bahia – 2006

Fontes: Superintendência de Estudos Econômicos e Sociais da Bahia, Instituto Brasileiro de Geografia e Estatística.

TERRITÓRIOS DE IDENTIDADE

1 Irecê – América Dourada, Barra do Mendes, Barro Alto, Cafarnaum, Canarana, Central, Gentio do Ouro, Ibipeba, Ibititá, Ipupiara, Irecê, Itaguaçu da Bahia, João Dourado, Jussara, Lapão, Mulungu do Morro, Presidente Dutra, São Gabriel, Uibaí, Xique-Xique;

2 Velho Chico – Barra, Bom Jesus da Lapa, Brotas de Macaúbas, Carinhonha, Feira da Mata, Ibotirama, Igaporã, Malhada, Matina, Morpará, Muquém do São Francisco, Oliveira dos Brejinhos, Paratinga, Riacho de Santana, Serra do Ramalho, Sítio do Mato;

3 Chapada Diamantina – Abaíra, Andaraí, Barra da Estiva, Boninal, Bonito, Ibicoara, Ibitiara, Iraquara, Itaetê, Jussape, Lençóis, Marcionílio Souza, Morro do Chapéu, Mucugê, Nova Redenção, Novo Horizonte, Palmeiras, Piatã, Rio de Contas, Seabra, Souto Soares, Utinga, Wagner;

4 Sisal – Araci, Barrocas, Biringinga, Candeal, Cansanção, Conceição do Coité, Ichu, Itiúba, Lamarão, Monte Santo, Nordestina, Queimadas, Quijingue, Retirolândia, Santaluz, São Domingos, Serrinha, Teofilândia, Tucano, Valente;

5 Litoral Sul – Almadina, Arataca, Aurelino Leal, Barro Preto, Buerarema, Camacan, Canavieiras, Coaraci, Floresta Azul, Ibicaraí, Ibirapitanga, Ilhéus, Itabuna, Itacarê, Itaju do Colônia, Itajuípe, Itapé, Itapitanga, Jussari, Marau, Mascote, Pau Brasil, Santa Luzia, São José da Vitória, Ubaítaba, Una, Uruçuca;

6 Baixo Sul – Aratuípe, Cairu, Camamu, Gandu, Igrapiúna, Ituberá, Jaguaripe, Nilo Peçanha, Pirai do Norte, Presidente Tancredo Neves, Taperoá, Teolândia, Valença, Wenceslau Guimarães

7 Extremo Sul – Alcobaça, Belmonte, Caravelas, Eunápolis, Guaratinga, Ibirapôã, Itabela, Itagimirim, Itamaraju, Itanhém, Itapebi, Jucuruçu, Lajedão, Medeiros Neto, Mucuri, Nova Viçosa, Porto Seguro, Prado, Santa Cruz Cabralia, Teixeira de Freitas, Vereda;

8 Itapetinga – Caatiba, Firmino Alves, Ibicuí, Iguaí, Itambé, Itapetinga, Itarantim, Itororó, Macarani, Maiquinique, Nova Canaã, Potiraguá, Santa Cruz da Vitória;

9 Vale do Jiquiriá – Amargosa, Brejões, Cravolândia, Elísio Medrado, Irajuba, Iramaia, Itaquara, Itiruçu, Jaguaquara, Jiquiriá, Lafayette Coutinho, Lagedo do Tabocal, Laje, Maracás, Milagres, Mutuípe, Nova Itarana, Planaltino, Santa Inês, São Miguel das Matas, Ubaíra;

10 Sertão de São Francisco – Campo Alegre de Lourdes, Canudos, Casa Nova, Curaçá, Juazeiro, Pilão Arcado, Remanso, Sento Sé, Sobradinho, Uauá;

11 Oeste Baiano – Angical, Baianópolis, Barreiras, Buritirama, Catolândia, Cotepe, Cristópolis, Formosa do Rio Preto, Luís Eduardo Magalhães, Mansidão, Riachão das Neves, Santa Rita de Cássia, São Desidério, Wanderley;

12 Bacia do Paramirim – Boquira, Botuporã, Caturama, Érico Cardoso, Ibitipitanga, Macaúbas, Paramirim, Rio do Pires, Tanque Novo;

13 Sertão Produtivo – Brumado, Caculé, Caetité, Candiba, Contendas do Sincorá, Dom Basílio, Guanambi, Ibiassucê, Ituaçu, Iuiú, Lagoa Real, Livramento de Nossa Senhora, Malhada de Pedras, Palmas de Monte Alto, Pindaí, Rio do Antônio, Sebastião Laranjeiras, Tanhaçu, Urandi;

14 Piemonte do Paraguaçu – Boa Vista do Tupim, Iaçú, Ibiquera, Itaberaba, Itatim, Lajedinho, Macajuba, Miguel Calmon, Mundo Novo, Piritiba, Rafael Jambeiro, Ruy Barbosa, Santa Terezinha, Tapiramutá;

15 Bacia do Jacuípe – Baixa Grande, Capela do Alto Alegre, Gavião, Ipirá, Mairi, Nova Fátima, Pé de Serra, Pintadas, Quixabeira, Riachão do Jacuípe, São José do Jacuípe, Serra Preta, Várzea da Roça, Várzea do Poço;

16 Piemonte da Diamantina – Caém, Capim Grosso, Jacobina, Mirangaba, Ourolândia, Saúde, Serrolândia, Umburanas, Várzea Nova;

17 Semi-árido Nordeste II – Adustina, Antas, Banzaê, Cícero Dantas, Cipó, Coronel João Sá, Euclides da Cunha, Fátima, Heliópolis, Jeremoabo, Nova Soure, Novo Triunfo, Paripiranga, Pedro Alexandre, Ribeira do Amparo, Ribeira do Pombal, Santa Brígida, Sítio do Quinto;

18 Agreste de Alagoinhas/Litoral Norte – Acajutiba, Alagoinhas, Aporá, Araçás, Aramari, Cardeal da Silva, Catu, Conde, Crisópolis, Entre Rios, Esplanada, Inhambupe, Itanagra, Itapicuru, Jandaíra, Mata de São João, Olindina, Ouricangas, Pedrão, Pojuca, Rio Real, Sátiro Dias;

19 Portal do Sertão – Água Fria, Amélia Rodrigues, Anguera, Antônio Cardoso, Conceição da Feira, Conceição do Jacuípe, Coração de Maria, Feira de Santana, Ipecaetá, Irará, Santa Bárbara, Santanópolis, Santo Estevão, São Gonçalo dos Campos, Tanquinho, Teodoro Sampaio, Terra Nova;

20 Vitória da Conquista – Anagé, Aracatu, Barra do Choça, Belo Campo, Bom Jesus da Serra, Caetanópolis, Cândido Sales, Caraíbas, Condeúba, Cordeiros, Encruzilhada, Guajeru, Jacaraci, Licínio de Almeida, Maetinga, Mirante, Mortugaba, Piripá, Planalto, Poções, Presidente Jânio Quadros, Ribeirão do Largo, Tremedal, Vitória da Conquista;

21 Recôncavo – Cabaceiras do Paraguaçu, Cachoeira, Castro Alves, Conceição do Almeida, Cruz das Almas, Dom Macêdo Costa, Governador Mangabeira, Maragogipe, Muniz Ferreira, Muritiba, Nazaré, Santo Amaro, Santo Antônio de Jesus, São Felipe, São Félix, São Francisco do Conde, São Sebastião do Passé, Sapeaçu, Saubara, Varzedo;

22 Médio Rio de Contas – Aiquara, Apuarema, Barra do Rocha, Boa Nova, Dário Meira, Gongogi, Ibirataia, Ipiáú, Itagi, Itagibá, Itamarí, Jequié, Jitaúna, Manoel Vitorino, Nova Ibiá, Ubatã;

23 Bacia do Rio Corrente – Brejolândia, Canápolis, Cocos, Coribe, Correntina, Jaborandi, Santa Maria da Vitória, Santana, São Félix do Coribe, Serra Dourada, Tabocas do Brejo Velho;

24 Itaparica – Abaré, Chorrochó, Glória, Macururé, Paulo Afonso, Rodelas;

25 Piemonte Norte do Itapicuru – Andorinha, Antônio Gonçalves, Caldeirão Grande, Campo Formoso, Filadélfia, Jaguarari, Pindobaçu, Ponto Novo, Senhor do Bonfim;

26 Metropolitana de Salvador – Camaçari, Candeias, Dias D'Ávila, Itaparica, Lauro de Freitas, Madre de Deus, Salinas da Margarida, Salvador, Simões Filho, Vera Cruz.