

# ESTATÍSTICAS DOS TERRITÓRIOS BAIANOS

Bacia do Jacuípe



Piemonte do Paraguaçu



Portal do Sertão

**Governo do Estado da Bahia**  
Jaques Wagner

**Secretaria do Planejamento – Seplan**  
Walter Pinheiro

**Superintendência de Estudos Econômicos e  
Sociais da Bahia – SEI**  
José Geraldo dos Reis Santos

**Equipe Seplan**

**Superintendente de Planejamento Estratégico – SPE**  
Paulo Henrique de Almeida

**Diretoria de Planejamento Territorial – DPT**  
Benito Muiños Juncal

**Equipe Técnica Seplan**

Benito Muiños Juncal  
Luciano Costa  
Simone Maria Lima de Carvalho

**Equipe SEI**

**Superintendência de Estudos Econômicos e Sociais da  
Bahia – SEI**  
José Geraldo dos Reis Santos

**Diretoria de Indicadores e Estatísticas – Distat**  
Gustavo Casseb Pessoti

**Coordenação de Estatística – Coest**  
Armando Alfonso de Castro Neto

**Equipe Técnica Coest**

Aida Maria Tavares Bahia  
Aloísio Machado da Silva Filho  
Ângela Cristina R. D. Pereira  
Blandino Barreto Santos  
Célia Regina U. L. Guanais Mineiro  
Elisana Cristina Teles Góis  
Francisco C. Magalhães Filho  
Gertrudes Maria Reis Aguadê Chaves  
Iara Pinto Cardoso  
Marivaldo Pereira de Brito  
Mitiko Horigoshi  
Raquel Neves dos Santos  
Sigmar Ferreira Barreto  
Urandi Roberto Paiva Freitas  
Palmiro Torres de Oliveira

**Estagiário**

Joacyr Silva dos Santos

**Diretoria de Informações Geoambientais – DiGeo**  
Rita Pimentel

**Coordenação de Cartografia e Geoprocessamento - Cartgeo**  
Ana Lúcia da Silva Teixeira  
Emerson Santos Borges

**Coordenação de Biblioteca e Documentação – Cobi**  
**Normalização**  
Raimundo Pereira Santos

**Coordenação de Disseminação de Informações – Codin**  
Márcia Santos

**Padronização e Estilo**

**Editoria de Arte**  
Elisabete Cristina Teixeira Barretto  
Aline Santana (estag.)

**Produção**

Anna Luiza Sapucaia

**Editoração**

Autor Visual Design Gráfico

**Fotos**

Lourival Custodio

**Impressão**

Empresa Gráfica da Bahia – EGBA

Ao assumir o Governo da Bahia, em 2007, o Governador Jaques Wagner adotou os Territórios de Identidade como unidades de planejamento das políticas públicas do Estado da Bahia, reconhecendo a legitimidade da divisão territorial que foi conformada a partir de um processo de construção social estimulado pelo Governo Federal desde 2003.

Os Territórios de Identidade foram configurados a partir do conceito de que o território é um espaço físico, geograficamente definido, geralmente contínuo, caracterizado por critérios multidimensionais, tais como o ambiente, a economia, a sociedade, a cultura, a política e as instituições, ocupado por uma população com grupos sociais relativamente distintos, que se relacionam interna e externamente, por meio de processos específicos, onde se pode distinguir um ou mais elementos que indicam identidade e coesão social, cultural e territorial.

Na concepção do desenvolvimento territorial, a coesão social e territorial indica a identidade do território, expressa na cooperação e na solidariedade. Assim sendo, a dimensão territorial incorporada na estratégia de desenvolvimento, sob a ótica dos Territórios de Identidade, reflete a busca de um modelo de gestão social e territorial capaz de se adequar a cada situação específica, de modo a responder, com efetividade, aos desafios encontrados em meio à diversidade do território baiano, fortalecendo redes de cooperação, de diálogo e de execução de melhores políticas públicas, e construindo novos arranjos institucionais, garantida a participação da sociedade civil e estimulando o controle social.

Diante da carência existente em nosso estado de publicações que possibilitem à população em geral, especialmente estudantes e professores, uma melhor compreensão das características geográficas físicas e humanas dos 26 Territórios de Identidade que compõem a Bahia, é que a Secretaria do Planejamento e a SEI resolvem ofertar ao público da Revista Bahia de Todos os Cantos os encartes aqui encontrados.

Esperamos que esta iniciativa permita uma melhor compreensão da diversidade física, econômica, social e cultural da nossa Bahia.



## TERRITÓRIOS DE IDENTIDADE Estado da Bahia



Fonte: SEI, 2009







## ASPECTOS GERAIS DO TERRITÓRIO DE IDENTIDADE BACIA DO JACUIPE – BAHIA – 2009



Fonte: Superintendência de Estudos Econômicos e Sociais da Bahia.

1 Social

1.1 População recenseada, por situação do domicílio e sexo, segundo o Território de Identidade e municípios – Bahia – 2007

Território de Identidade e municípios	População recenseada, por situação do domicílio e sexo							Território de Identidade e municípios	População recenseada, por situação do domicílio e sexo						
	Total <sup>(1)</sup>	Urbana			Rural				Total <sup>(1)</sup>	Urbana			Rural		
		Total <sup>(1)</sup>	Homens	Mulheres	Total <sup>(1)</sup>	Homens	Mulheres			Total <sup>(1)</sup>	Homens	Mulheres	Total <sup>(1)</sup>	Homens	Mulheres
Bacia do Jacuípe	239.966	114.421	54.529	59.599	125.545	64.345	59.858	Pintadas	10.551	5.099	2.438	2.655	5.452	2.826	2.617
Baixa Grande	20.980	8.176	3.877	4.290	12.804	6.406	6.016	Quixabeira	9.348	3.420	1.681	1.700	5.928	3.073	2.822
Capela do Alto Alegre	12.311	5.901	2.830	3.071	6.410	3.332	3.075	Riachão do Jacuípe	32.522	16.640	7.798	8.838	15.882	8.196	7.670
Gavião	4.444	2.337	1.197	1.140	2.107	1.129	977	São José do Jacuípe	10.477	6.723	3.290	3.409	3.754	1.926	1.674
Ipirá	60.043	27.442	12.845	14.499	32.601	16.558	15.689	Serra Preta	15.149	6.302	3.026	3.264	8.847	4.474	4.373
Mairi	19.259	10.614	4.954	5.562	8.645	4.484	4.137	Várzea da Roça	14.479	6.356	3.128	3.228	8.123	4.087	3.683
Nova Fátima	7.674	4.828	2.323	2.505	2.846	1.516	1.330	Várzea do Poço	8.569	5.589	2.767	2.822	2.980	1.564	1.403
Pé de Serra	14.160	4.994	2.375	2.616	9.166	4.774	4.392								

Fonte: Instituto Brasileiro de Geografia e Estatística – Contagem da População 2007.  
(1) Inclusive a população estimada nos domicílios fechados e nos domicílios provenientes de setor censitário cujo arquivo foi danificado.

2 Educação

2.1 Matrícula inicial na educação infantil, ensino fundamental e ensino médio, segundo o Território de Identidade e municípios – Bahia – 2007

Território de Identidade e municípios	Matrículas			Território de Identidade e municípios	Matrículas		
	Educação infantil	Ensino fundamental	Ensino médio		Educação infantil	Ensino fundamental	Ensino médio
Bahia	497.386	2.637.057	655.329	Pé de Serra	687	3.349	862
Bacia do Jacuípe	10.072	52.165	11.689	Pintadas	306	2.110	626
Baixa Grande	823	5.126	1.151	Quixabeira	824	2.375	560
Capela do Alto Alegre	497	2.124	378	Riachão do Jacuípe	1.306	5.662	1.886
Gavião	140	842	191	São José do Jacuípe	738	2.290	400
Ipirá	1.777	12.174	2.853	Serra Preta	664	4.445	826
Mairi	766	4.631	790	Várzea da Roça	677	3.520	530
Nova Fátima	428	1.824	307	Várzea do Poço	439	1.693	329

Fontes: Ministério da Educação/Instituto Nacional de Estudos e Pesquisas Educacionais, Secretaria de Educação do Estado da Bahia.

3 Saúde

3.1 Número de médicos e leitos existentes, segundo o Território de Identidade e municípios – Bahia – 2008

Território de Identidade e municípios	Médicos <sup>(1)</sup>	Leitos existentes	Território de Identidade e municípios	Médicos <sup>(1)</sup>	Leitos existentes
Bahia	5.235	32.818	Pé de Serra	-	18
Bacia do Jacuípe	14	448	Pintadas	-	16
Baixa Grande	1	36	Quixabeira	-	-
Capela do Alto Alegre	-	22	Riachão do Jacuípe	3	134
Gavião	-	-	São José do Jacuípe	1	16
Ipirá	3	89	Serra Preta	3	25
Mairi	2	31	Várzea da Roça	1	21
Nova Fátima	-	-	Várzea do Poço	-	40

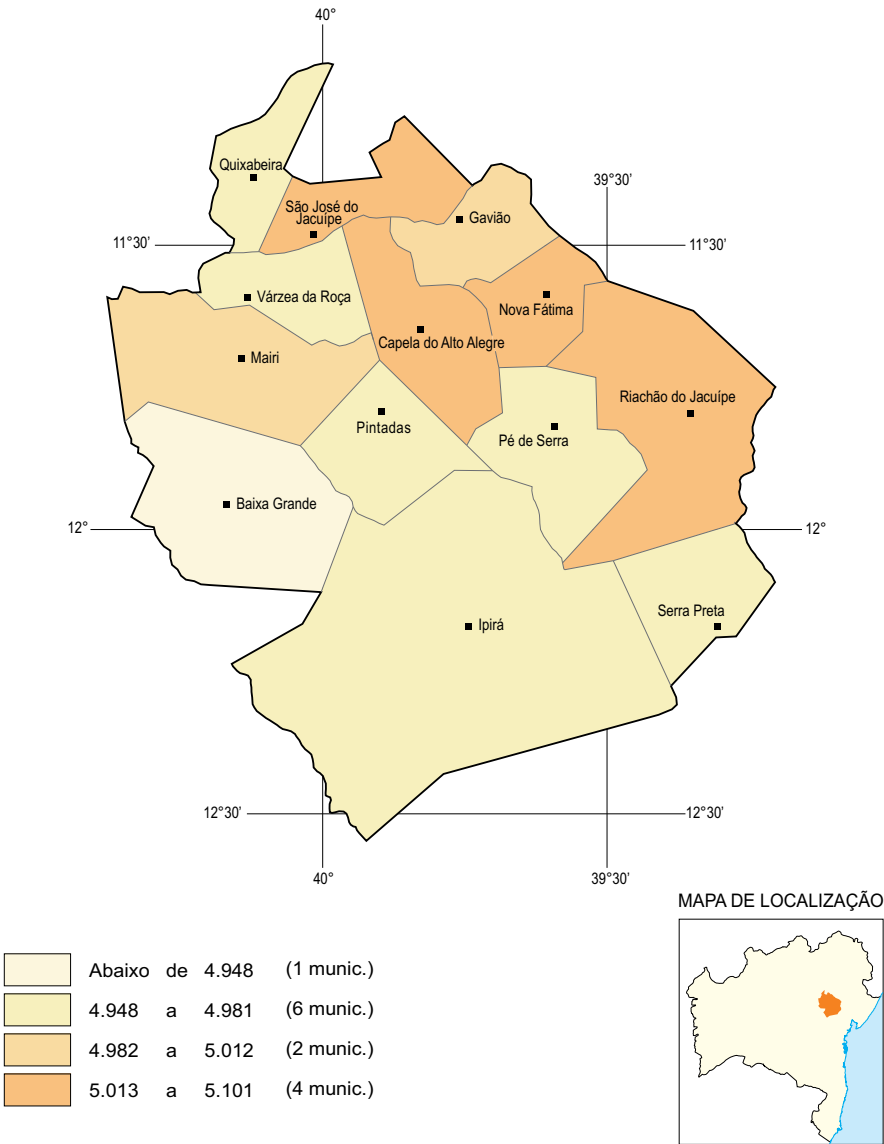
Fonte: Secretaria de Saúde do Estado da Bahia.  
(1) Servidores estaduais.

# 4 Programa Bolsa Família

## 4.1 Famílias atendidas, segundo o Território de Identidade e municípios – Bahia – setembro de 2009

Território de Identidade e municípios	Quantidade		Território de Identidade e municípios	Quantidade	
	Famílias atendidas	Famílias cadastradas		Famílias atendidas	Famílias cadastradas
Bahia	1.592.126	2.257.450	Pê de Serra	2.284	3.450
Bacia do Jacuípe	34.606	51.221	Pintadas	1.451	1.953
Baixa Grande	3.013	3.737	Quixabeira	1.793	2.530
Capela do Alto Alegre	1.100	1.986	Riachão do Jacuípe	4.811	7.418
Gavião	746	1.014	São José do Jacuípe	1.609	2.328
Ipirá	7.843	11.531	Serra Preta	2.496	3.311
Mairi	3.112	4.738	Várzea da Roça	2.194	3.466
Nova Fátima	993	1.730	Várzea do Poço	1.161	2.029

Fonte: Ministério do Desenvolvimento Social e Combate a Fome.



**Figura 1**  
**Índice de Desenvolvimento Social do**  
**Território de Identidade Bacia do Jacuípe – Bahia – 2006**

Fonte: Superintendência de Estudos Econômicos e Sociais da Bahia.

5 Economia

5.1 Valor adicionado e PIB a preços correntes, segundo o Território de Identidade e municípios – Bahia – 2007

Território de Identidade e municípios	Valor Adicionado (R\$ milhões)			Impostos sobre produtos (R\$ milhões)	PIB (R\$ milhões)	Território de Identidade e municípios	Valor Adicionado (R\$ milhões)			Impostos sobre produtos (R\$ milhões)	PIB (R\$ milhões)
	Agropecuária	Indústria	Serviços				Agropecuária	Indústria	Serviços		
Bahia	8.221,34	26.792,91	60.147,05	14.490,54	109.651,84	Pé de Serra	3,50	3,10	23,03	1,02	30,64
Bacia do Jacuipe	73,22	75,08	483,39	32,55	664,25	Pintadas	4,03	2,36	18,63	0,81	25,83
Baixa Grande	4,65	5,15	41,16	2,10	53,06	Quixabeira	2,04	2,26	17,67	0,88	22,87
Capela do Alto Alegre	3,05	4,11	21,52	1,25	29,93	Riachão do Jacuipe	6,33	9,84	72,37	5,30	93,84
Gavião	1,92	1,07	9,06	0,35	12,40	São José do Jacuipe	3,66	2,64	20,37	1,30	27,97
Ipirá	24,32	28,06	128,51	12,75	193,63	Serra Preta	4,51	3,80	30,14	1,30	39,75
Mairi	4,90	4,66	40,94	2,07	52,57	Várzea da Roça	4,25	3,57	25,87	1,37	35,06
Nova Fátima	1,86	2,07	15,92	0,94	20,79	Várzea do Poço	4,22	2,39	18,20	1,12	25,94

Fontes: Superintendência de Estudos Econômicos e Sociais da Bahia, Instituto Brasileiro de Geografia e Estatística.  
Nota: Dados sujeitos a retificação.

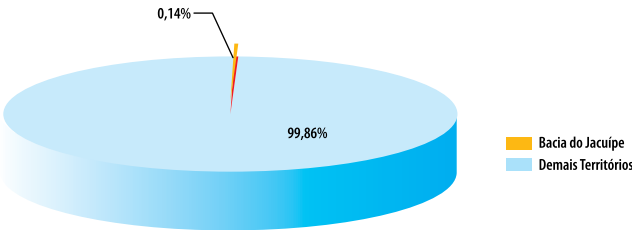


Gráfico 1  
Participação do valor da produção das lavouras temporárias e permanentes  
Território de Identidade Bacia do Jacuípe – Bahia – 2008

Fontes: Instituto Brasileiro de Geografia e Estatística, Superintendência de Estudos Econômicos e Sociais da Bahia.

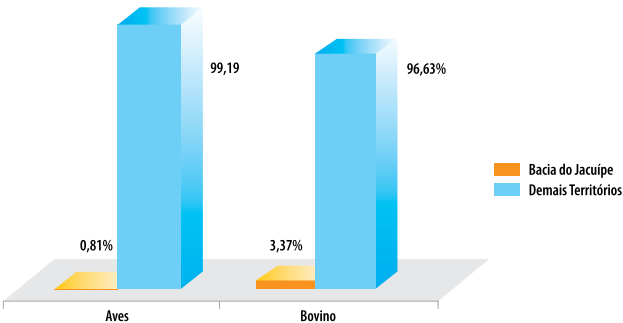
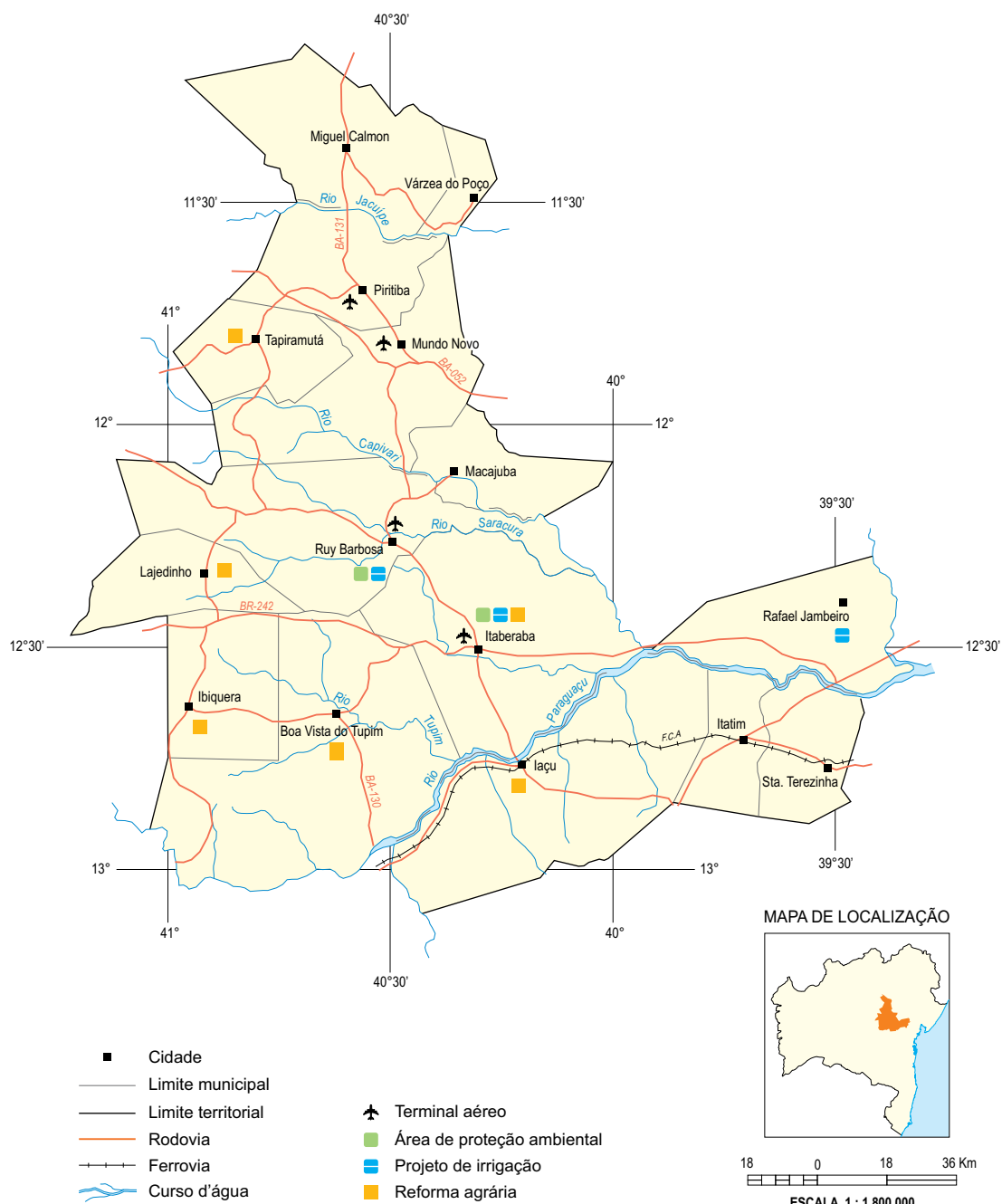


Gráfico 2  
Participação dos principais efetivos  
Território de Identidade Bacia do Jacuípe – Bahia – 2008

Fontes: Instituto Brasileiro de Geografia e Estatística, Superintendência de Estudos Econômicos e Sociais da Bahia.



## ASPECTOS GERAIS DO TERRITÓRIO DE IDENTIDADE PIEMONTE DO PARAGUAÇU – BAHIA – 2009



Fonte: Superintendência de Estudos Econômicos e Sociais da Bahia.



1 Social

1.1 População recenseada, por situação do domicílio e sexo, segundo o Território de Identidade e municípios – Bahia – 2007

Território de Identidade e municípios	População recenseada, por situação do domicílio e sexo							Território de Identidade e municípios	População recenseada, por situação do domicílio e sexo								
	Total <sup>(1)</sup>	Urbana			Total <sup>(1)</sup>	Rural			Total <sup>(1)</sup>	Urbana			Total <sup>(1)</sup>	Rural			
		Total <sup>(1)</sup>	Homens	Mulheres		Total <sup>(1)</sup>	Homens			Mulheres	Total <sup>(1)</sup>	Homens		Mulheres	Total <sup>(1)</sup>	Homens	Mulheres
Piemonte do Paraguaçu	295.038	179.172	86.211	92.593	115.866	60.379	54.557	Miguel Calmon	27.213	15.920	7.652	8.265	11.293	6.007	5.264		
Boa Vista do Tupim	17.841	6.079	2.931	3.148	11.762	6.197	5.483	Mundo Novo	23.822	12.734	6.301	6.430	11.088	5.838	5.191		
Iaçu	27.835	21.205	10.317	10.888	6.630	3.604	2.992	Piritiba	24.189	15.136	7.441	7.642	9.053	4.701	4.265		
Ibiquera	5.007	2.558	1.272	1.286	2.449	1.354	1.095	Rafael Jambeiro	23.107	5.961	2.816	3.139	17.146	8.326	8.652		
Itaberaba	59.393	45.845	21.732	24.035	13.548	7.181	6.364	Ruy Barbosa	29.358	21.102	9.833	11.114	8.256	4.390	3.816		
Itatim	14.569	9.640	4.719	4.912	4.929	2.609	2.303	Santa Terezinha	9.914	2.281	1.087	1.171	7.633	3.782	3.463		
Lajedinho	4.329	1.239	604	635	3.090	1.639	1.451	Tapiramutá	17.254	12.533	6.223	6.306	4.721	2.497	2.224		
Macajuba	11.207	6.939	3.283	3.622	4.268	2.254	1.994										

Fonte: Instituto Brasileiro de Geografia e Estatística – Contagem da População 2007.  
(1) Inclusive a população estimada nos domicílios fechados e nos domicílios provenientes de setor censitário cujo arquivo foi danificado.

2 Educação

2.1 Matrícula inicial na educação infantil, ensino fundamental e ensino médio, segundo o Território de Identidade e municípios – Bahia – 2007

Território de Identidade e municípios	Matrículas			Território de Identidade e municípios	Matrículas		
	Educação infantil	Ensino fundamental	Ensino médio		Educação infantil	Ensino fundamental	Ensino médio
Bahia	497.386	2.637.057	655.329	Macajuba	778	2.826	551
Piemonte do Paraguaçu	12.765	62.639	11.880	Miguel Calmon	901	5.680	1.137
Boa Vista do Tupim	803	5.602	763	Mundo Novo	1.183	4.860	707
Iaçu	1.111	6.744	1.031	Piritiba	757	4.628	870
Ibiquera	128	763	119	Rafael Jambeiro	1.554	5.362	918
Itaberaba	2.109	10.202	2.617	Ruy Barbosa	1.121	6.188	1.306
Itatim	1.069	3.271	484	Santa Terezinha	394	2.044	343
Lajedinho	133	924	159	Tapiramutá	724	3.545	875

Fontes: Ministério da Educação/Instituto Nacional de Estudos e Pesquisas Educacionais, Secretaria de Educação do Estado da Bahia.

3 Saúde

3.1 Número de médicos e leitos existentes, segundo o Território de Identidade e municípios – Bahia – 2008

Território de Identidade e municípios	Médicos <sup>(1)</sup>	Leitos existentes	Território de Identidade e municípios	Médicos <sup>(1)</sup>	Leitos existentes
Bahia	5.235	32.818	Macajuba	-	20
Piemonte do Paraguaçu	21	733	Miguel Calmon	2	86
Boa Vista do Tupim	-	14	Mundo Novo	4	22
Iaçu	2	51	Piritiba	2	37
Ibiquera	-	-	Rafael Jambeiro	-	22
Itaberaba	10	264	Ruy Barbosa	1	113
Itatim	-	24	Santa Terezinha	-	28
Lajedinho	-	-	Tapiramutá	-	52

Fonte: Secretaria de Saúde do Estado da Bahia.  
(1) Servidores estaduais.

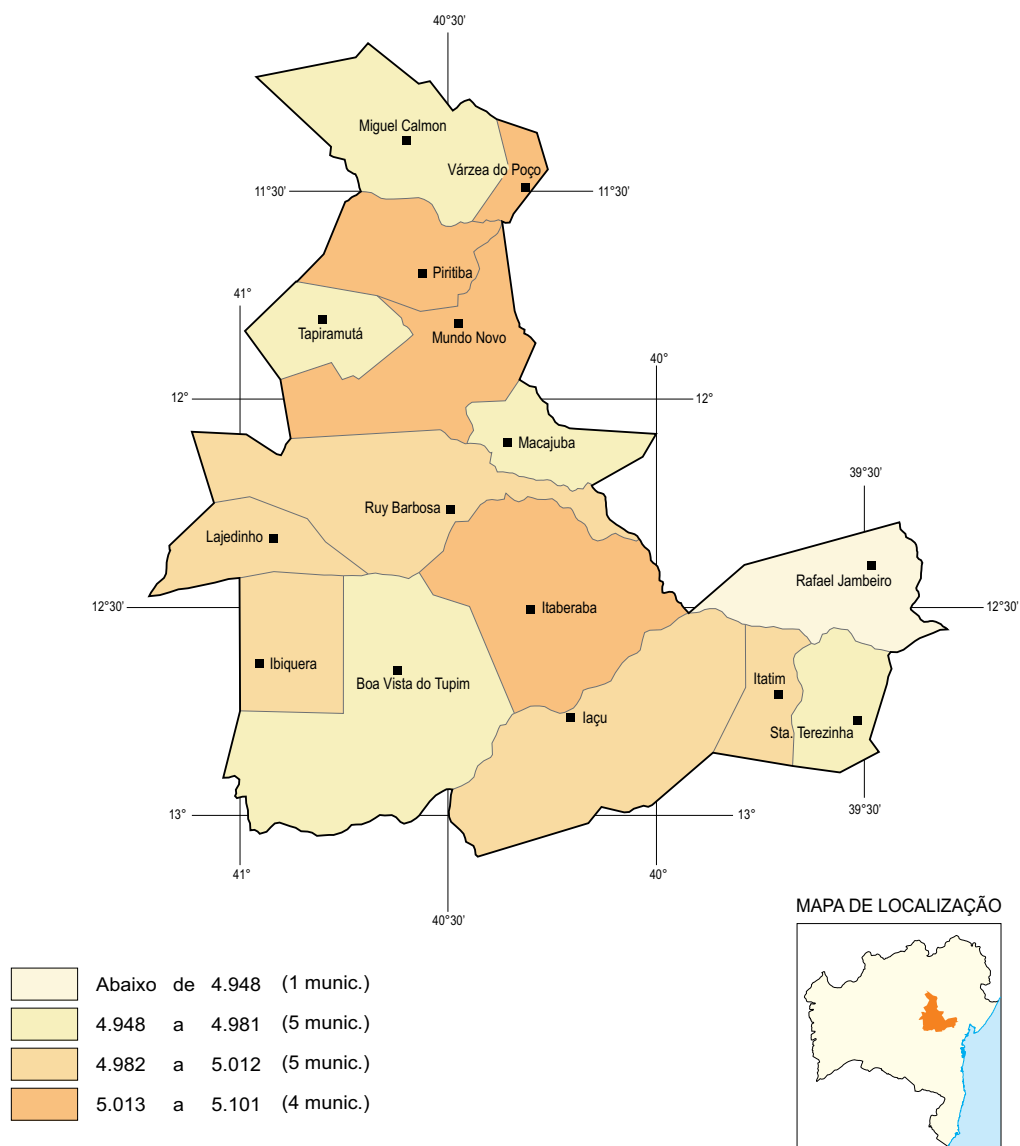


## 4 Programa Bolsa Família

### 4.1 Famílias atendidas, segundo o Território de Identidade e municípios – Bahia – setembro de 2009

Território de Identidade e município	Quantidade		Território de Identidade e município	Quantidade	
	Famílias atendidas	Famílias cadastradas		Famílias atendidas	Famílias cadastradas
Bahia	1.592.126	2.257.450	Macajuba	1.811	2.854
Piemonte do Paraguaçu	40.366	61.174	Miguel Calmon	3.728	6.669
Boa Vista do Tupim	3.103	4.137	Mundo Novo	3.482	5.163
Iaçu	3.909	6.127	Piritiba	3.102	4.815
Ibiquera	713	957	Rafael Jambeiro	3.013	4.431
Itaberaba	6.792	10.037	Ruy Barbosa	4.515	7.201
Itatim	2.035	2.996	Santa Terezinha	1.427	1.998
Lajedinho	718	1.062	Tapiramutá	2.018	2.727

Fonte: Ministério do Desenvolvimento Social e Combate a Fome.



**Figura 1**  
Índice de Desenvolvimento Social do Território de Identidade  
Piemonte do Paraguaçu – Bahia – 2006

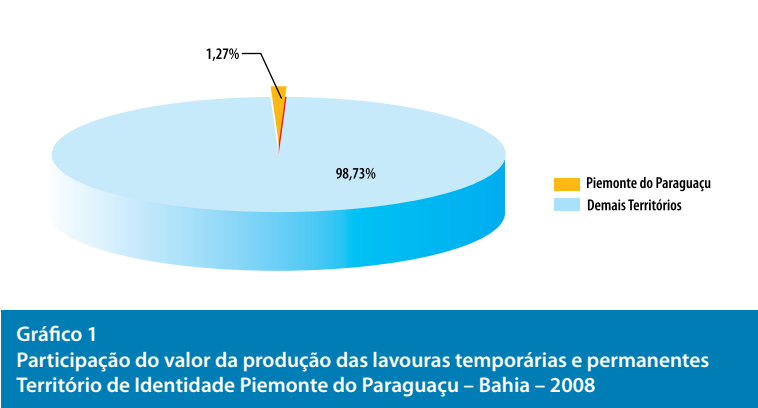
Fonte: Superintendência de Estudos Econômicos e Sociais da Bahia.

5 Economia

5.1 Valor adicionado e PIB a preços correntes segundo o Território de Identidade e municípios – Bahia – 2007

Território de Identidade e municípios	Valor Adicionado (R\$ milhões)			Impostos sobre produtos (R\$ milhões)	PIB (R\$ milhões)	Território de Identidade e municípios	Valor Adicionado (R\$ milhões)			Impostos sobre produtos (R\$ milhões)	PIB (R\$ milhões)
	Agropecuária	Indústria	Serviços				Agropecuária	Indústria	Serviços		
Bahia	8.221,34	26.792,91	60.147,05	14.490,54	109.651,84	Macajuba	4,93	2,96	20,90	0,97	29,77
Piemonte do Paraguaçu	151,50	103,63	683,47	57,39	995,99	Miguel Calmon	10,80	9,16	58,58	4,14	82,68
Boa Vista do Tupim	17,02	4,48	35,63	1,73	58,86	Mundo Novo	9,33	6,55	47,58	2,62	66,08
Iaçu	11,31	8,97	57,11	3,52	80,92	Piritiba	8,41	6,10	44,71	2,78	61,99
Ibiquera	3,53	1,14	8,72	0,37	13,77	Rafael Jambeiro	2,82	6,17	53,43	6,06	68,48
Itaberaba	29,68	25,75	180,73	18,95	255,11	Ruy Barbosa	16,49	11,85	64,44	5,49	98,27
Itatim	2,90	5,19	49,82	7,14	65,06	Santa Terezinha	4,19	2,73	16,99	1,04	24,96
Lajedinho	4,27	7,61	10,00	0,60	22,48	Tapiramutá	25,82	4,97	34,81	1,95	67,55

Fontes: Superintendência de Estudos Econômicos e Sociais da Bahia, Instituto Brasileiro de Geografia e Estatística.  
Nota: Dados sujeitos a retificação.



Fontes: Instituto Brasileiro de Geografia e Estatística, Superintendência de Estudos Econômicos e Sociais da Bahia.

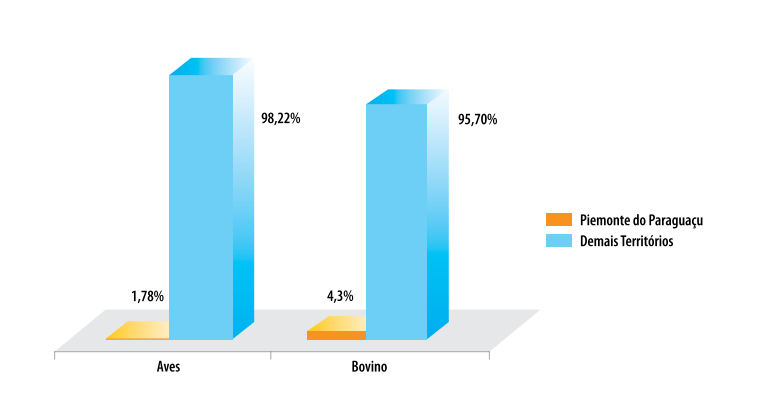


Gráfico 2  
Participação dos principais efetivos  
Território de Identidade Piemonte do Paraguaçu – Bahia – 2008

Fontes: Instituto Brasileiro de Geografia e Estatística, Superintendência de Estudos Econômicos e Sociais da Bahia

## ASPECTOS GERAIS DO TERRITÓRIO DE IDENTIDADE PORTAL DO SERTÃO – BAHIA – 2009



Fonte: Superintendência de Estudos Econômicos e Sociais da Bahia.

1 Social

1.1 População recenseada, por situação do domicílio e sexo, segundo o Território de Identidade e municípios – Bahia – 2007

Território de Identidade e municípios	População recenseada, por situação do domicílio e sexo							Território de Identidade e municípios	População recenseada, por situação do domicílio e sexo						
	Total <sup>(1)</sup>	Urbana			Rural				Total <sup>(1)</sup>	Urbana			Rural		
		Total <sup>(1)</sup>	Homens	Mulheres	Total <sup>(1)</sup>	Homens	Mulheres			Total <sup>(1)</sup>	Homens	Mulheres	Total <sup>(1)</sup>	Homens	Mulheres
Portal do Sertão	871.922	153.974 <sup>(2)</sup>	73.296	80.537	145.951 <sup>(2)</sup>	73.137	72.480	Ipecaetá	16.055	2.381	1.150	1.231	13.674	6.824	6.842
Água Fria	14.810	5.219	2.491	2.728	9.591	4.982	4.609	Irará	25.012	9.053	4.208	4.834	15.959	7.964	7.839
Amélia Rodrigues	22.096	18.822	9.120	9.692	3.274	1.666	1.608	Santa Bárbara	19.440	8.025	3.755	4.242	11.415	5.787	5.588
Anguera	9.523	4.104	1.993	2.109	5.419	2.728	2.687	Santanópolis	9.199	1.544	739	801	7.655	3.784	3.867
Antônio Cardoso	12.074	2.584	1.271	1.313	9.490	4.714	4.773	Santo Estêvão	44.532	23.558	11.097	12.436	20.974	10.222	10.743
Conceição da Feira	19.091	12.109	5.769	6.324	6.982	3.509	3.450	São Gonçalo dos Campos	29.205	14.343	6.733	7.581	14.862	7.368	7.485
Conceição do Jacuípe	27.522	20.867	10.020	10.847	6.655	3.369	3.261	Tanquinho	7.589	5.410	2.592	2.818	2.179	1.165	1.014
Coração de Maria	23.161	8.543	3.998	4.533	14.618	7.351	7.214	Teodoro Sampaio	8.306	6.549	3.150	3.399	1.757	953	804
Feira de Santana <sup>(3)</sup>	571.997	-	-	-	-	-	-	Terra Nova	12.310	10.863	5.210	5.649	1.447	751	696

Fonte: Instituto Brasileiro de Geografia e Estatística – Contagem da População 2007.  
(1) Inclusive a população estimada nos domicílios fechados e nos domicílios provenientes de setor censitário cujo arquivo foi danificado.  
(2) Os totais da população Urbana e Rural não inclui o município de Feira de Santana.  
(3) População estimada dos municípios que não entraram na contagem de 2007.

2 Educação

2.1 Matrícula inicial na educação infantil, ensino fundamental e ensino médio, segundo o Território de Identidade e municípios – Bahia – 2007

Território de Identidade e municípios	Matrículas			Território de Identidade e municípios	Matrículas		
	Educação infantil	Ensino fundamental	Ensino médio		Educação infantil	Ensino fundamental	Ensino médio
Bahia	497.386	2.637.057	655.329	Ipecaetá	828	4.068	702
Portal do Sertão	28.595	153.102	36.742	Irará	1.038	6.137	1.252
Água Fria	797	3.901	857	Santa Bárbara	775	4.700	791
Amélia Rodrigues	1.342	4.731	911	Santanópolis	477	2.274	288
Anguera	332	1.719	362	Santo Estêvão	1.510	9.930	1.976
Antônio Cardoso	256	3.067	346	São Gonçalo dos Campos	1.321	5.955	849
Conceição da Feira	1.002	4.068	625	Tanquinho	464	1.557	315
Conceição do Jacuípe	1.308	5.246	1.342	Teodoro Sampaio	526	1.613	371
Coração de Maria	1.122	5.210	1.018	Terra Nova	690	3.140	560
Feira de Santana	14.807	85.786	24.177				

Fontes: Ministério da Educação/Instituto Nacional de Estudos e Pesquisas Educacionais, Secretaria de Educação do Estado da Bahia.

3 Saúde

3.1 Número de médicos e leitos existentes, segundo o Território de Identidade e municípios – Bahia – 2008

Território de Identidade e municípios	Médicos <sup>(1)</sup>	Leitos existentes	Território de Identidade e municípios	Médicos <sup>(1)</sup>	Leitos existentes
Bahia	5.235	32.818	Ipecaetá	-	23
Portal do Sertão	290	1.766	Irará	2	25
Água Fria	-	20	Santa Bárbara	-	30
Amélia Rodrigues	2	21	Santanópolis	-	13
Anguera	-	10	Santo Estêvão	3	53
Antônio Cardoso	-	-	São Gonçalo dos Campos	1	102
Conceição da Feira	2	50	Tanquinho	-	20
Conceição do Jacuípe	1	31	Teodoro Sampaio	-	-
Coração de Maria	1	28	Terra Nova	1	4
Feira de Santana	277	1.336			

Fonte: Secretaria de Saúde do Estado da Bahia.  
(1) Servidores estaduais.



4 Programa Bolsa Família

4.1 Famílias atendidas, segundo o Território de Identidade e municípios – Bahia – setembro de 2009

Território de Identidade e município	Quantidade		Território de Identidade e município	Quantidade	
	Famílias atendidas	Famílias cadastradas		Famílias atendidas	Famílias cadastradas
Bahia	1.592.126	2.257.450	Ipecaetá	2.263	3.260
Portal do Sertão	81.545	111.483	Irará	3.769	5.428
Água Fria	2.157	2.637	Santa Bárbara	2.475	3.517
Amélia Rodrigues	2.586	4.255	Santanópolis	1.179	1.582
Anguera	1.012	1.532	Santo Estêvão	5.817	8.243
Antônio Cardoso	1.481	2.154	São Gonçalo dos Campos	3.093	5.072
Conceição da Feira	2.158	3.091	Tanquinho	1.080	1.543
Conceição do Jacuípe	2.704	5.088	Teodoro Sampaio	1.136	1.732
Coração de Maria	3.264	4.462	Terra Nova	1.765	2.666
Feira de Santana	43.606	55.221			

Fonte: Ministério do Desenvolvimento Social e Combate a Fome.

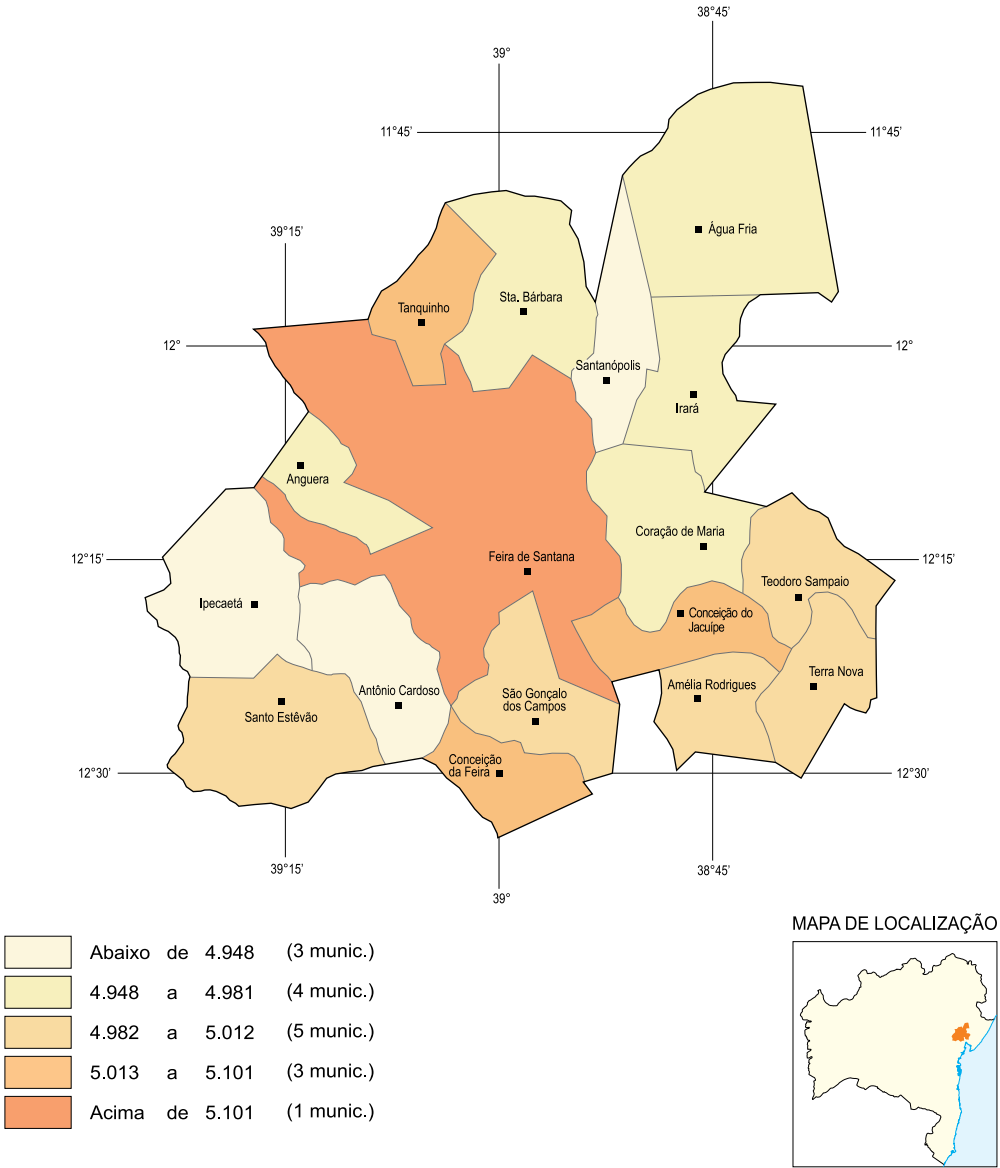


Figura 1 Índice de Desenvolviemnto Social do Território de Identidade Portal do Sertão – Bahia – 2006

Fonte: Superintendência de Estudos Econômicos e Sociais da Bahia.

5 Economia

5.1 Valor adicionado e PIB a preços correntes, segundo o Território de Identidade e municípios – Bahia – 2007

Território de Identidade e municípios	Valor Adicionado (R\$ Milhões)			Impostos sobre produtos (R\$ milhões)	PIB (R\$ milhões)	Território de Identidade e municípios	Valor Adicionado (R\$ Milhões)			Impostos sobre produtos (R\$ milhões)	PIB (R\$ milhões)
	Agropecuária	Indústria	Serviços				Agropecuária	Indústria	Serviços		
Bahia	8.221,34	26.792,91	60.147,05	14.490,54	109.651,84	Ipecaetá	6,90	3,47	26,07	0,81	37,24
Portal do Sertão	216,46	965,79	3.915,68	881,51	5.979,44	Irará	32,18	7,15	62,66	6,10	108,09
Água Fria	18,54	3,66	30,27	1,46	53,92	Santa Bárbara	6,45	5,35	41,06	3,49	56,35
Amélia Rodrigues	6,74	14,91	66,88	8,50	97,03	Santanópolis	4,79	1,97	14,53	0,50	21,79
Anguera	1,72	2,16	15,91	0,75	20,53	Santo Estêvão	11,20	35,21	119,20	14,44	180,05
Antônio Cardoso	3,06	3,36	24,23	1,96	32,60	São Gonçalo dos Campos	15,02	52,96	84,27	13,88	166,13
Conceição da Feira	5,87	11,64	41,58	7,16	66,25	Tanquinho	1,49	2,26	16,37	0,85	20,97
Conceição do Jacuípe	26,01	49,12	131,48	33,82	240,43	Teodoro Sampaio	4,54	2,65	23,87	2,42	33,49
Coração de Maria	19,66	11,10	47,98	5,33	84,07	Terra Nova	5,31	6,65	25,36	1,81	39,14
Feira de Santana	46,99	752,17	3.143,98	778,22	4.721,37						

Fontes: Superintendência de Estudos Econômicos e Sociais da Bahia, Instituto Brasileiro de Geografia e Estatística.  
Nota: Dados sujeitos a retificação.

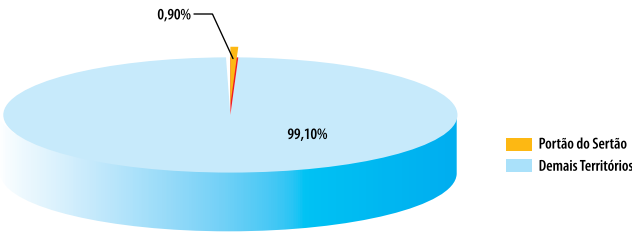


Gráfico 1  
Participação do valor da produção das lavouras temporárias e permanentes  
Território de Identidade Portal do Sertão – Bahia – 2008

Fontes: Instituto Brasileiro de Geografia e Estatística, Superintendência de Estudos Econômicos e Sociais da Bahia.

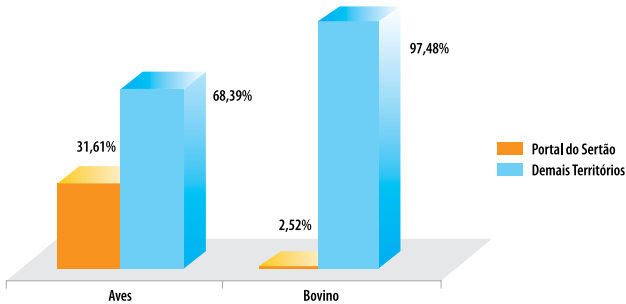


Gráfico 2  
Participação dos principais efetivos  
Território de Identidade Portal do Sertão – Bahia – 2008

Fontes: Superintendência de Estudos Econômicos e Sociais da Bahia, Instituto Brasileiro de Geografia e Estatística.

# TERRITÓRIOS DE IDENTIDADE

**1 Irecê** – América Dourada, Barra do Mendes, Barro Alto, Cafarnaum, Canarana, Central, Gentio do Ouro, Ibipeba, Ibititá, Ipuíara, Irecê, Itaguaçu da Bahia, João Dourado, Jussara, Lapão, Mulungu do Morro, Presidente Dutra, São Gabriel, Uibaí, Xique-Xique;

**2 Velho Chico** – Barra, Bom Jesus da Lapa, Brotas de Macaúbas, Carinhanha, Feira da Mata, Ibotirama, Igaporã, Malhada, Matina, Morpará, Muquém do São Francisco, Oliveira dos Brejinhos, Paratinga, Riacho de Santana, Serra do Ramalho, Sítio do Mato;

**3 Chapada Diamantina** – Abaíra, Andaraí, Barra da Estiva, Boninal, Bonito, Ibicoara, Ibitiara, Iraquara, Itaetê, Jussape, Lençóis, Marcionílio Souza, Morro do Chapéu, Mucugê, Nova Redenção, Novo Horizonte, Palmeiras, Piatã, Rio de Contas, Seabra, Souto Soares, Utinga, Wagner;

**4 Sisal** – Araci, Barrocas, Biritinga, Candeal, Cansanção, Conceição do Coité, Ichu, Itiúba, Lamarão, Monte Santo, Nordestina, Queimadas, Quijingue, Retrolândia, Santaluz, São Domingos, Serrinha, Teofilândia, Tucano, Valente;

**5 Litoral Sul** – Almadina, Arataca, Aurelino Leal, Barro Preto, Buerarema, Camacan, Canavieiras, Coaraci, Floresta Azul, Ibicarai, Ibirapitanga, Ilhéus, Itabuna, Itacarê, Itaju do Colônia, Itajuípe, Itapé, Itapitanga, Jussari, Marau, Mascote, Pau Brasil, Santa Luzia, São José da Vitória, Ubaitaba, Una, Uruçuca;

**6 Baixo Sul** – Aratuípe, Cairu, Camamu, Gandu, Igrapiúna, Ituberá, Jaguaripe, Nilo Peçanha, Piraí do Norte, Presidente Tancredo Neves, Taperoá, Teolândia, Valença, Wenceslau Guimarães

**7 Extremo Sul** – Alcobaça, Belmonte, Caravelas, Eunápolis, Guaratinga, Ibirapôá, Itabela, Itagimirim, Itamaraju, Itanhém, Itapebi, Jucuruçu, Lajedão, Medeiros Neto, Mucuri, Nova Viçosa, Porto Seguro, Prado, Santa Cruz Cabralia, Teixeira de Freitas, Vereda;

**8 Itapetinga** – Caatiba, Firmino Alves, Ibicuí, Iguaí, Itambé, Itapetinga, Itarantim, Itororó, Macarani, Maiquinique, Nova Canaã, Potiraguá, Santa Cruz da Vitória;

**9 Vale do Jiquiriçá** – Amargosa, Brejões, Cravolândia, Elísio Medrado, Irajuba, Iramaia, Itaquara, Itiruçu, Jaguaquara, Jiquiriçá, Lafayette Coutinho, Lagedo do Tabocal, Laje, Maracás, Milagres, Mutuípe, Nova Itarana, Planaltino, Santa Inês, São Miguel das Matas, Ubaíra;

**10 Sertão de São Francisco** – Campo Alegre de Lourdes, Canudos, Casa Nova, Curaçá, Juazeiro, Pilão Arcado, Remanso, Sento Sé, Sobradinho, Uauá;

**11 Oeste Baiano** – Angical, Baianópolis, Barreiras, Buritirama, Catolândia, Cotegipe, Cristópolis, Formosa do Rio Preto, Luís Eduardo Magalhães, Mansidão, Riachão das Neves, Santa Rita de Cássia, São Desidério, Wanderley;

**12 Bacia do Paramirim** – Boquira, Botuporã, Caturama, Érico Cardoso, Ibiapitanga, Macaúbas, Paramirim, Rio do Pires, Tanque Novo;

**13 Sertão Produtivo** – Brumado, Caculé, Caetité, Candiba, Contendas do Sincorá, Dom Basílio, Guanambi, Ibiassucê, Ituaçu, Iuiú, Lagoa Real, Livramento de Nossa Senhora, Malhada de Pedras, Palmas de Monte Alto, Pindaí, Rio do Antônio, Sebastião Laranjeiras, Tanhaçu, Urandi;

**14 Piemonte do Paraguaçu** – Boa Vista do Tupim, Iaçú, Ibiquera, Itaberaba, Itatim, Lajedinho, Macajuba, Miguel Calmon, Mundo Novo, Piritiba, Rafael Jambeiro, Ruy Barbosa, Santa Terezinha, Tapiramutá;

**15 Bacia do Jacuípe** – Baixa Grande, Capela do Alto Alegre, Gavião, Ipirá, Mairi, Nova Fátima, Pé de Serra, Pintadas, Quixabeira, Riachão do Jacuípe, São José do Jacuípe, Serra Preta, Várzea da Roça, Várzea do Poço;

**16 Piemonte da Diamantina** – Caém, Capim Grosso, Jacobina, Mirangaba, Ouroândia, Saúde, Serrolândia, Umburanas, Várzea Nova;

**17 Semi-árido Nordeste II** – Adestina, Antas, Banaê, Cícero Dantas, Cipó, Coronel João Sá, Euclides da Cunha, Fátima, Heliópolis, Jeremoabo, Nova Soure, Novo Triunfo, Paripiranga, Pedro Alexandre, Ribeira do Amparo, Ribeira do Pombal, Santa Brígida, Sítio do Quinto;

**18 Agreste de Alagoinhas/Litoral Norte** – Acajutiba, Alagoinhas, Aporá, Araçás, Aramar, Cardeal da Silva, Catu, Conde, Crisópolis, Entre Rios, Esplanada, Inhambupe, Itanagra, Itapicuru, Jandaíra, Mata de São João, Olindina, Ouricangas, Pedrão, Pojuca, Rio Real, Sátiro Dias;

**19 Portal do Sertão** – Água Fria, Amélia Rodrigues, Anguera, Antônio Cardoso, Conceição da Feira, Conceição do Jacuípe, Coração de Maria, Feira de Santana, Ipecaetã, Irará, Santa Bárbara, Santanópolis, Santo Estevão, São Gonçalo dos Campos, Tanquinho, Teodoro Sampaio, Terra Nova;

**20 Vitória da Conquista** – Anagé, Aracatu, Barra do Choça, Belo Campo, Bom Jesus da Serra, Caetanós, Cândido Sales, Caralbas, Condeúba, Cordeiros, Encruzilhada, Guajeru, Jacaraci, Licínio de Almeida, Maetinga, Mirante, Mortugaba, Piripá, Planalto, Poções, Presidente Jânio Quadros, Ribeirão do Largo, Tremedal, Vitória da Conquista;

**21 Recôncavo** – Cabaceiras do Paraguaçu, Cachoeira, Castro Alves, Conceição do Almeida, Cruz das Almas, Dom Macêdo Costa, Governador Mangabeira, Maragogipe, Muniz Ferreira, Muritiba, Nazaré, Santo Amaro, Santo Antônio de Jesus, São Felipe, São Félix, São Francisco do Conde, São Sebastião do Passé, Sapeaçu, Saubara, Varzedo;

**22 Médio Rio de Contas** – Aiquara, Apuarema, Barra do Rocha, Boa Nova, Dário Meira, Gongogi, Ibirataia, Ipiatú, Itagi, Itagibá, Itamar, Jequié, Jitaúna, Manoel Vitorino, Nova Ibiá, Ubatã;

**23 Bacia do Rio Corrente** – Brejolândia, Canápolis, Cocos, Coribe, Correntina, Jaborandi, Santa Maria da Vitória, Santana, São Félix do Coribe, Serra Dourada, Tabocas do Brejo Velho;

**24 Itaparica** – Abaré, Chorrochó, Glória, Macururé, Paulo Afonso, Rodelas;

**25 Piemonte Norte do Itapicuru** – Andorinha, Antônio Gonçalves, Caldeirão Grande, Campo Formoso, Filadélfia, Jaguarari, Pindobaçu, Ponto Novo, Senhor do Bonfim;

**26 Metropolitano de Salvador** – Camaçari, Candeias, Dias D'Ávila, Itaparica, Lauro de Freitas, Madre de Deus, Salinas da Margarida, Salvador, Simões Filho, Vera Cruz.