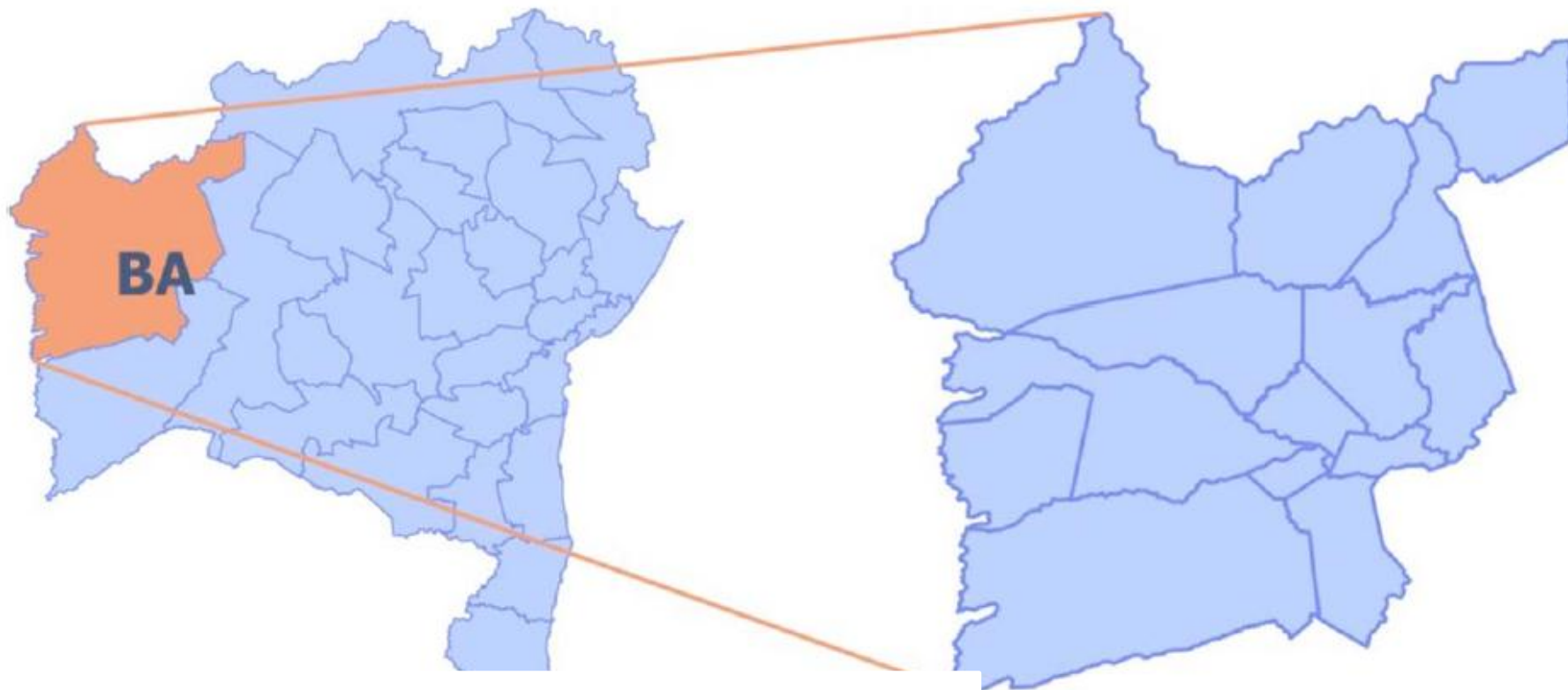


Território Bacia do Rio Grande

Políticas Públicas



Secretário do Planejamento
José Sérgio Gabrielli de Azevedo



- 14 municípios
- População: 398 mil habitantes
 - Barreiras (133 mil habitantes)
 - Luís Eduardo Magalhães (60 mil habitantes)
- 13,35% do território baiano
- Área Total: 75 mil km²

O Bolsa Família, alcança 47,6%, percentual pouco superior à média baiana (44,2%).

DISCRIMINAÇÃO	VALOR	POSIÇÃO BAHIA
Estimativa de Arrecadação (ICMS, IPVA, ITCD e Taxas) para 2013	R\$ 271 mi	4º
Valores orçados da LOA 2013 para o Território	R\$ 170 mi	4º
PIB 2010	R\$ 6,1 bi	5º
População 2010	398mil	13º
Municípios com BF+BPC+AR > FPM (2011)	12/14	

0 a 14 anos				65 anos e mais		
1991	2000	2010		1991	2000	2010
45,40	36,59	28,56		4,40	5,42	6,90

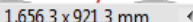
Fortalecer o Mercado Regional

Desenvolvimento Sustentável com Inclusão Social

Novas Fronteiras de Expansão Econômica







Estimativas de produção física, área plantada e valor da produção dos principais produtos da matriz agrícola do oeste baiano 2012/2013 pela AIBA - Bahia Março (2º levantamento AIBA).

Produtos/safras	Produção física (mil t)			Área Plantada (mil ha)			Valor Bruto da Rprodução (milhões R\$)			% VPA Bahia 2012
	2011/2012(1)	2012/2013 (2)	Var. (%)	2011/2012(1)	2012/2013 (2)	Var. (%)	2011/2012(1)	2012/2013 (2)	Var. (%)	
1º safra/Verão (3)	6.983	5.760	-18%	1.884	1.847	-2%	5.392	5.046	-6,4%	40%
Soja (sc)	3.321	2.861	-14%	1.150	1.255	9%	2.358	2.143	-9,1%	88%
Algodão (@/capulho)	1.185	890	-25%	387	257	-34%	1.870	1.797	-3,9%	68%
Milho (sc)	2.356	1.901	-19%	252	248	-2%	827	823	-0,4%	98%
Arroz (sc)	11	9	-17%	6	5	-17%	6	8	25,8%	43%
Feijão	63	57	-10%	60	54	-10%	122	111	-8,7%	52%
Sorgo (sc)	15	15	0%	13	13	0%	5	5	0,0%	46%
Café	32	27	-15%	16	15	-1%	205	159	-22,6%	32%

Fonte: AIBA

Iniciativas do Governo da Bahia:

Criação do Gabinete de Emergência para o controle da lagarta Heliverpa
Articulação com o Gabinete da Presidência da Republica para liberação imediata de importação de produto de controle da lagarta



Extrema Pobreza saiu de
33,5% (2000) para **18,8% (2010)**

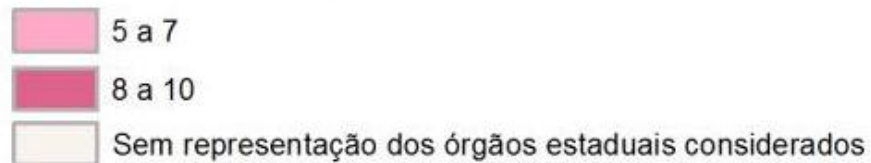


Taxa de Analfabetismo caiu de
24,2% (2000) para **17% (2010)**



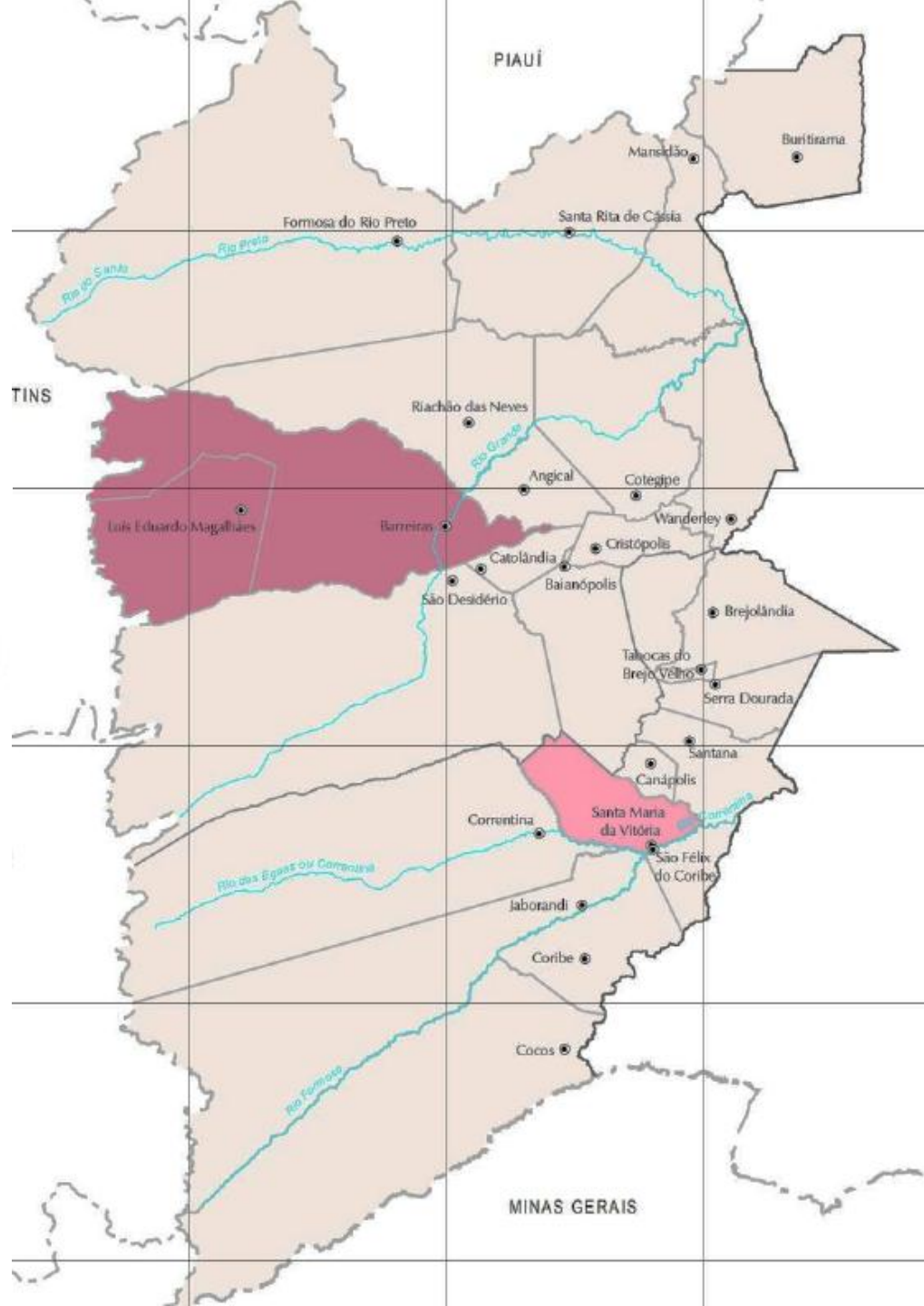
Postos de Trabalho Formais – de
17,6 mil (2000) para **64,7mil (2011)**

Quantidade de Órgãos Estaduais por Municípios



Órgãos Estaduais Considerados

AGERBA
CERB
DERBA
DETRAN/CIRETRAN
DIREC
DIRES
EBDA
EMBASA
JUCEB
SEFAZ



Executado

- Mais de 10 mil domicílios ligados à rede elétrica na zona rural;
- Investimentos para ampliação e conservação nos aeroportos e campos de pouso do território;

Barreiras – ligação

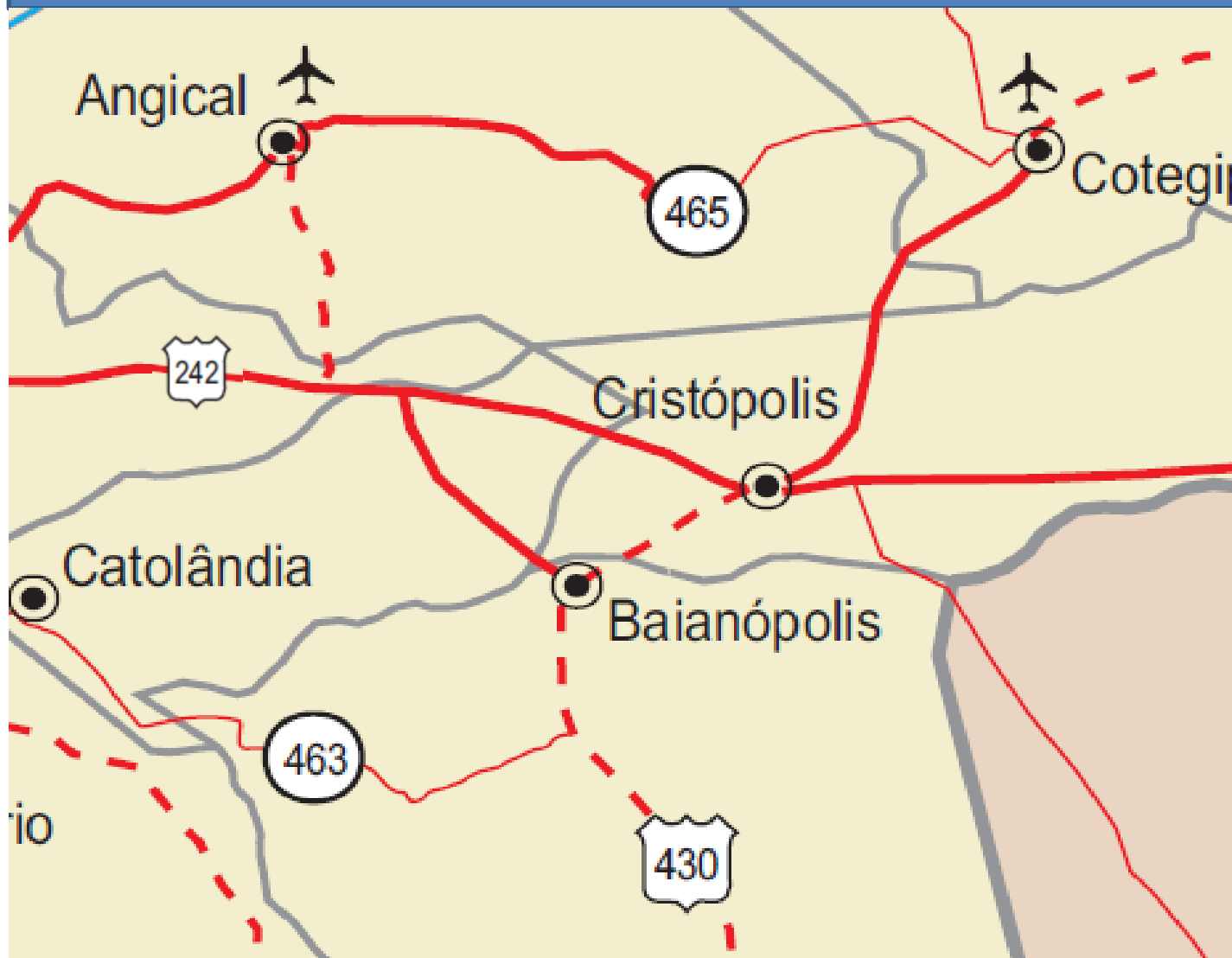
A 455 / BR135

A 826 / BR135

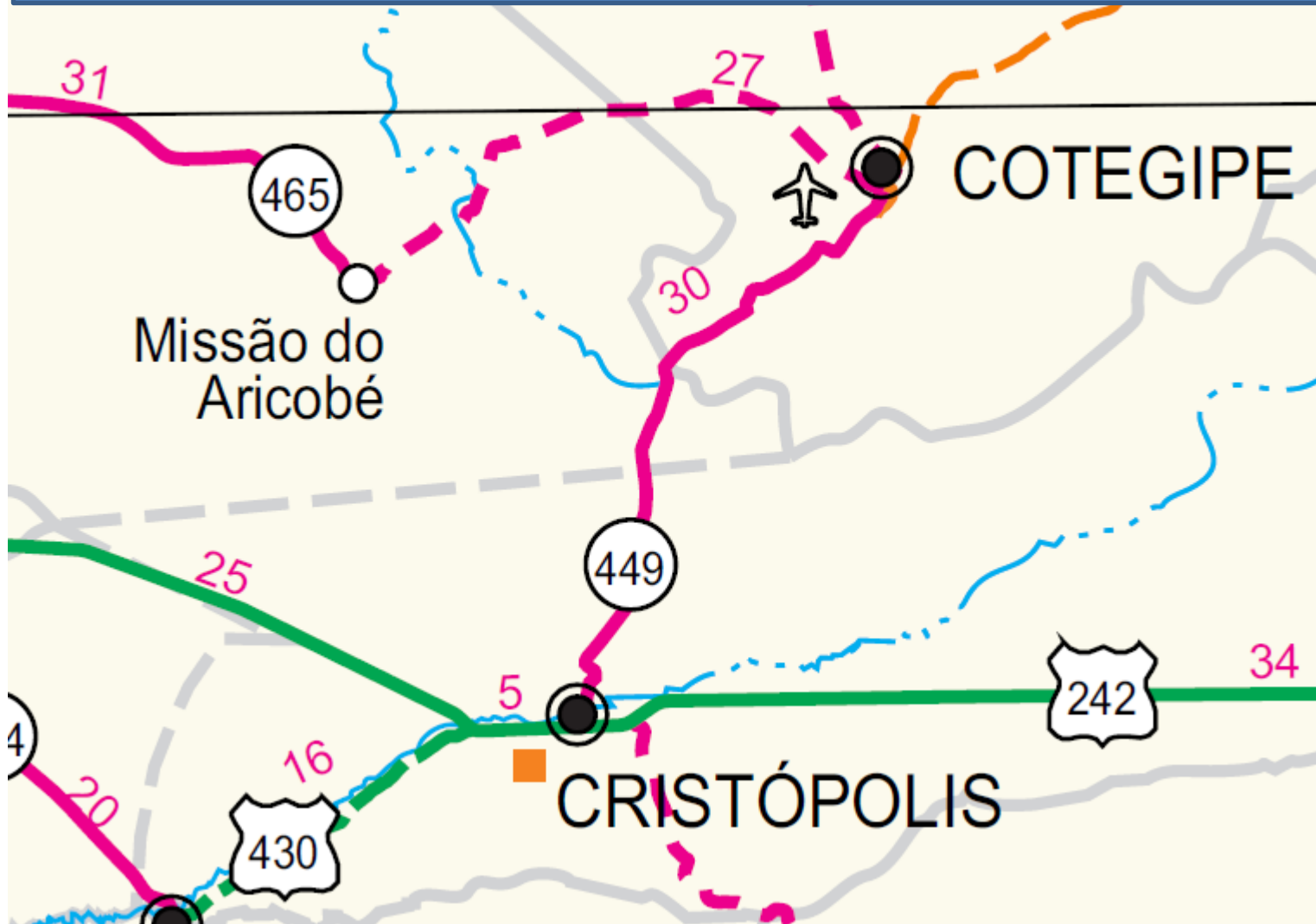
A 447 / BR242

The map displays the Barreiras region in Bahia, Brazil. The central focus is Barreiras, marked with a large black dot. Surrounding municipalities include Riachão das Neves to the north, Angical to the northeast, Catolândia to the east, São Desidério to the south, and Cristópolis and Baianópolis to the southeast. A network of roads is shown, with state routes BR135, BR242, BR430, BR449, BR455, BR462, and BR464. The map also features a pink hatched area and various dashed lines in orange and green.

Baianópolis - ligação ao entroncamento com a BR 242



Cotegipe BA 449 / BR242



Wanderley
BA839 / BR 242



METAS PPA ATÉ 2015

Pavimentar e recuperar 632 Km de estradas;

Ampliar 3 terminais aeroviários e 1 aeroportuário;

Acesso a Banda Larga em 3 sedes municipais;

1.476 novas ligações elétricas;

SEGURANÇA PÚBLICA

- Ampliação do quadro de pessoal;
- 14 novas viaturas para a PM;
- 08 novas viaturas para a Polícia Civil;
- Recuperação de Delegacia de Baianópolis;
- Construção de uma unidade de Corpo de Bombeiros.

METAS PPA ATÉ 2015

- Atendimento de Usuários de Drogas – 100 famílias;
- Implantar uma Base Comunitária de Segurança;
- Atender 150 adolescentes em conflito com a Lei.

Em 2012, **1,4 mil** estudantes estavam aprendendo uma profissão nos Centros de Formação Profissional

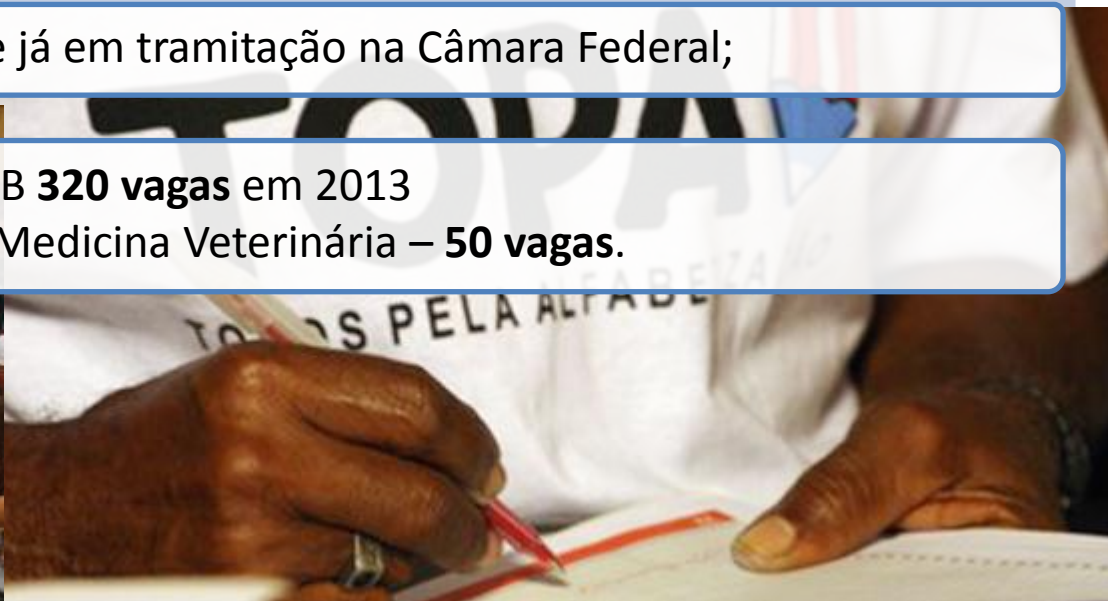
TOPA – mais de **14 mil alfabetizados** 2007-2010
Até 2015: mais **34 mil alfabetizados**;

600 novas vagas para educação profissional estão previstas para 2013;

UFBA em 2006 **300 VAGAS**, em 2013 **600 VAGAS**;

UFOBA – Encontra-se já em tramitação na Câmara Federal;

UNEB **320 vagas** em 2013
2014 Curso de Medicina Veterinária – **50 vagas**.



2007

360 matriculados

2 cursos técnicos

crescimento de

399,4% ↑

2012

1.438 matriculados

07 cursos

1 Centro Territorial de
Educação Profissional

2 unidades escolares de
Ensino Médio

1 Anexo do Centro Territorial
de Educação Profissional

REALIZADO

Reforma do Hospital do Oeste, R\$ 1,3 milhões
Neurocirurgia, Internação Domiciliar e Oncologia

Adquiridas 14 ambulâncias; Mais 18 ambulâncias do SAMU

7 milhões de medicamentos distribuídos.



META PPA ATÉ 2015



Construção de 19 **Unidades de Saúde da Família**;



Ampliar o SAMU para 100% do Território;



Implantar o Mobiliza SUS em 100% do Território;



Construção de 2 Unidades Hematológicas.



REALIZADO

20.026 Ligações á rede;

Construídas 40 Cisternas;

Perfurados 187 Poços;

264 Sistemas de abastecimentos construídos, ampliados ou recuperados;

Realizadas 3. 384 Ligações de Esgotos;

Realizadas 135 melhorias sanitárias

Ampliação de 1 sistema de esgotamento

Investimento Total de R\$ 49,9 Milhões.

EM ANDAMENTO

Construção de 2 Sistemas de Abastecimento de Água;

Recuperação de 1 Sistema de Esgotamento;

Construção de 2 Sistemas de Dessedentação Animal;

Investimento Total de R\$: 90,9 Milhões

PPA METAS ATÉ 2015

- Ampliar a oferta de água, beneficiando mais de 78 mil habitantes;
- Realizar 25 mil novas ligações de esgotamento sanitário nas sedes municipais;
- Ampliar a cobertura do esgotamento sanitário no meio rural, beneficiando 20 mil pessoas.

Mais de 3,2 mil habitações construídas;

Aproximadamente, 400 unidades habitacionais em construção;

420 unidades em fase de contratação.



PPA – Meta até 2015:

Inclusão Produtiva de 1.100 famílias do CAD Único;

Capacitação Profissional para 2.100 Jovens;



Vacinadas 9.000 cabeças de gado;

Distribuídos 310 animais para melhoramento genético ovinocaprino;

Emissão de 3.738 DAPS

Distribuídos 106 mil alevinos;

Emitidos 195 títulos de terra;

Vistoriados 27 imóveis para desapropriação;

Em atendimento 2.370 famílias com ATER.

1.946 famílias beneficiadas com distribuição de sementes;

1.279 agricultores com Garantia Safra;

PPA METAS ATÉ 2015:

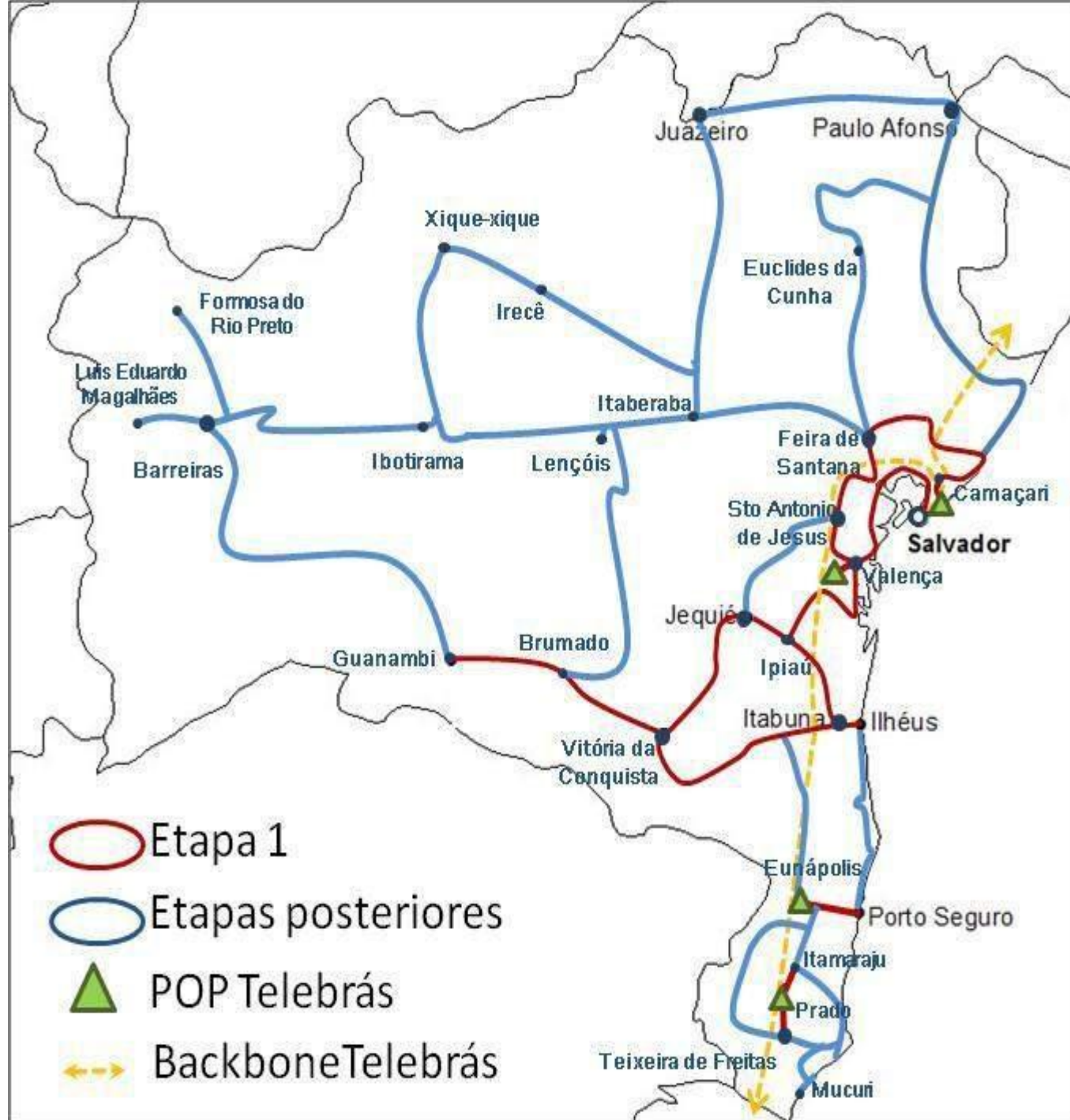
Mais 5.699 agricultores com ATER;

Apoio a 1.700 famílias com pesca sustentável;

Mais 1.800 famílias beneficiadas com sementes;

Mais 5mil agricultores com o Garantia Safra.

Infovias: Interiorização de Banda Larga





SECRETARIA DO PLANEJAMENTO

José Sergio Gabrielli de Azevedo
Secretário de Planejamento da Bahia

Obrigado