




CAMINHOS DA BAHIA:

Infra-Estrutura e Logística



Fator condicionante do projeto de desenvolvimento em curso na Bahia, a articulação física e socioeconômica do território estadual tem como pressuposto incontornável a melhoria da oferta de infraestrutura. A estratégia governamental consiste em criar uma base logística que, ajustada às diferentes necessidades regionais, assegure a inserção do Estado nos fluxos nacionais e internacionais da economia. Esta base logística, associada à expansão energética e ao aporte de uma moderna rede de telecomunicações, ancoram a legítima ambição de construir uma Bahia espacialmente integrada, posicionada como um Estado articulado e competitivo.

Trata-se, em síntese, de prover as condições para o pleno aproveitamento do potencial do Estado, cuja posição geográfica estabelece extraordinários diferenciais. Limitrofe com oito Estados brasileiros – Alagoas, Sergipe, Pernambuco e Piauí, ao norte; Minas Gerais e Espírito Santo ao sul; Goiás e Tocantins a oeste – a Bahia faz ainda fronteira natural com o exterior, principalmente Europa e América do Norte, através de seus 1.183 km de costa, a maior do país, além de contar com importantes canais de acesso aos países do Mercosul e América Latina.

Em 2005, as injunções do ambiente externo, notadamente a escassez na liberação de recursos federais específicos, afetaram grandemente o alcance das metas fixadas para o exercício. Com determinação, entretanto, o Governo da Bahia perseverou nos esforços para impedir que, no futuro, a infraestrutura e o suprimento energético venham a se configurar em obstáculos à afirmação da competitividade do Estado.

Assim é que, a despeito de todas as limitações, ao longo do ano foram realizados investimentos nos sistemas rodoviário, portuário, aeroportuário, hidro-

viário e logístico, bem como na expansão e modernização energética. Intensificaram-se, paralelamente, as gestões para a concretização das oportunidades de investimento assinaladas no Programa Estadual de Logística de Transportes, dentro de uma visão de intermodalidade e multimodalidade que visa ao equacionamento dos gargalos e elos faltantes da infraestrutura estadual de transportes.

CONSTRUINDO CAMINHOS

Integrar o Estado através do aporte de infraestrutura nas áreas de transportes e energia, de modo a criar perspectivas reais de desenvolvimento econômico nas diversas regiões e otimizar o aproveitamento do potencial competitivo da economia baiana, é um dos objetivos do Governo do Estado.

A fim de atender às necessidades presentes e futuras de escoamento da produção, tráfego de insumos, equipamentos e circulação de pessoas no território baiano, foi realizado, em 2005, um diversificado elenco de ações, que abrangeu articulações institucionais, execução de obras e serviços e elaboração de estudos e projetos técnicos, com a preocupação de desenvolver no Estado um eficiente e moderno sistema multimodal de transportes e logística.

O sistema rodoviário recebeu investimentos de R\$ 129,5 milhões, aplicados na construção, restauração, recuperação e manutenção de rodovias que se encontravam em estado precário, comprometendo o fluxo de mercadorias e passageiros. Dentre as obras em curso e as em andamento, foram recuperados 2,6 mil km de vias.

No quesito ferrovias, representaram avanços importantes para a concretização da Ferrovia Bahia-

Oeste, a inclusão dos estudos do empreendimento no planejamento ferroviário federal e as negociações mantidas com empresários nacionais e internacionais.

Com relação ao sistema aeroportuário, foram produzidos estudos em parceria com o Instituto de Aviação Civil – IAC e o Departamento de Infra-Estrutura de Transportes da Bahia – Derba, com o objetivo de localizar um melhor sítio para implantação do novo aeroporto que atenderá aos municípios de Ilhéus, Itabuna e Itacaré e para implantação de um novo aeroporto em Porto Seguro. Foi analisado também, junto à Infraero, o projeto para construção da segunda pista de pouso do Aeroporto Internacional Luís Eduardo Magalhães, em Salvador.

Na área portuária, o governo vem empreendendo ações voltadas à elaboração do Plano Diretor de Portos da Bahia, em colaboração com a Federação das Indústrias do Estado da Bahia – Fieb e a Companhia das Docas do Estado da Bahia – Codeba. Foi desenvolvido também estudo conceitual com o objetivo de implantar o Terminal de Cruzeiros Marítimos no Porto de Salvador.

No que concerne à rede de transporte hidroviário, mereceram especial atenção as ações para a revitalização do rio São Francisco, modal fluvial estratégico para o desenvolvimento do Estado. Foi inaugurada a embarcação fluviográfica Velho Theo, que já deu início às atividades de coleta e interpretação de dados hidrográficos, com vistas à produção de cartas náuticas digitais. Num trecho de dez quilômetros, próximo ao lago de Sobradinho, foi implantado um Campo de Provas, cuja inversão global soma R\$ 18 milhões, visando a testagem e monitoramento prévio dos dispositivos e interven-

ções voltadas à estabilização das margens e regularização da profundidade do leito do rio.

EXPANSÃO E MODERNIZAÇÃO RODOVIÁRIA

Em 2005, o Governo do Estado deu total prioridade à recuperação e manutenção da rede rodoviária estadual, que sofreu desgaste acentuado, especialmente por dois fatores:

- A degradação das estradas federais que cruzam o território baiano, provocando um desvio de tráfego para estradas estaduais, na maioria dos casos com veículos de peso superior ao suportado pelas especificações dessas estradas, construídas como acessos locais ou ligações interregionais e não como corredores de transporte;
- A vida útil do pavimento de vários corredores estaduais, que atingiu o seu limite, obrigando a realização de intervenções mais profundas, como na BA-052 (Estrada do Feijão), na ligação Ibotirama–Bom Jesus da Lapa–Caetité–Brumado–Vitória da Conquista–Ilhéus, ou da BA-093 Simões Filho–Pojuca–Entre Rios.

Além dessas ações, outros corredores de grande importância para o desenvolvimento do Estado foram trabalhados, como a ligação Sussuarana (Tanhaçu)–Maracás–Nova Itarana–BR-116, que reduz em cerca de 100 km a ligação do Sudoeste (Brumado) à Região Metropolitana de Salvador e a Feira de Santana, ou a complementação da ligação Jequié–Apuarema–Gandu, com a integração da BR-116 à BR-101, facilitando o fluxo de transporte

daquela região com o Sul do Estado e mesmo em relação à capital.

Com esses objetivos, os recursos disponíveis, principalmente do Tesouro Estadual, do financiamento obtido junto ao Banco Interamericano de Desenvolvimento – BID e da parcela estadual da Contribuição de Intervenção no Domínio Econômico – Cide, foram disponibilizados de forma integrada, somando valores da ordem de R\$ 129,5 milhões, que possibilitaram a realização de um vigoroso programa de intervenções, atingindo cerca de 2.632 km de estradas no exercício.

Nesse programa foram contemplados também 42 acessos a sedes municipais, trazendo mais conforto e segurança para o deslocamento dos cidadãos ou movimentação de cargas de interesse dessas localidades.

Com base nessa visão, o Governo do Estado intensificou, em 2005, a atenção dedicada aos trabalhos de recuperação das rodovias estaduais,

abrangendo a extensa malha rodoviária baiana, hoje com quase 20 mil km, sendo 43,2% em revestimento asfáltico; 25,6% em tratamento contra pó e lama asfáltica; e 31,2% em revestimento primário. Assim, o Programa de Recuperação de Estradas atingiu 60 trechos rodoviários, seriamente danificados devido ao excesso de tráfego de veículos pesados desviados das rodovias federais.

O Programa de Recuperação de Estradas mostra a preocupação do Governo da Bahia em manter as estradas estaduais em boas condições, para proporcionar aos usuários um maior conforto e segurança nas viagens, diminuindo os custos com transportes e ampliando os negócios nas cidades que ficam à margem dessas rodovias.

Com a interligação dos principais corredores rodoviários do Estado, o Governo da Bahia possibilita, também, a consolidação dos pólos geradores de economia, como o de grãos, no Oeste da Bahia; o de fruticultura, no Médio e Baixo Médio São Francisco; o de papel e celulose, no Extremo Sul do Estado; o de Turismo, na Chapada Diamantina e Litoral; o de informática, em Ilhéus; e o industrial, na Região Metropolitana de Salvador.

Além das ações realizadas nas estradas estaduais, foram também aplicados recursos na implantação de praças de pesagem em diversas rodovias – a fim de evitar o excesso de peso dos veículos que circulam pela malha rodoviária baiana –, na construção e recuperação de pontes, na conservação de terminais de transporte, e, ainda, na realização de estudos e projetos de infra-estrutura de transportes.




Estrada vai garantir escoamento de produtos agrícolas no Sudoeste

Aristeu Chagas



Malha viária baiana sendo recuperada

Alceu Elias



BA-052 Estrada do Feijão em obras

Expansão e Melhoria da Malha Rodoviária

Reunindo recursos do Tesouro, financiamento do Banco Interamericano de Desenvolvimento – BID e a parcela estadual da Cide, o Governo do Estado, além de intervenções em mais de 2,6 mil km de rodovias, executou ações rotineiras de manutenção, direcionadas aos demais trechos rodoviários estaduais. As intervenções são classificadas em quatro níveis:

Construção – quando a intervenção significa a pavimentação de uma estrada onde havia apenas uma ligação em revestimento primário (cascalho), implicando em alteração no traçado, terraplenagem, sistema de drenagem e pavimentação asfáltica;

Restauração – completa substituição do pavimento anterior por um novo, quer do mesmo tipo ou por um outro de maior durabilidade, além da recuperação do sistema de drenagem, retificação de cortes e taludes, bem como nova sinalização;

Recuperação – intervenção que implica no restabelecimento das condições de trafegabilidade,

com o aproveitamento parcial do pavimento existente;

Manutenção – intervenção rotineira para assegurar a trafegabilidade, com tapa-buracos, roçagem, sinalização e outras intervenções de pequeno porte.

Merece destaque o Programa de Integração de Corredores Rodoviários – PCR II, envolvendo recursos do Estado e do BID, pelo qual foram aplicados, em 2005, R\$ 41,5 milhões em obras e R\$ 5,7 milhões em estudos e projetos de

Aristeu Chagas



Obras de recuperação de malha viária

engenharia, estudos de impacto ambiental, pesquisas, supervisão de obras de reabilitação e no fortalecimento institucional do Departamento de Infra-estrutura de Transportes da Bahia – Derba. Entre as obras integrantes deste programa cumpre ressaltar a ligação Maracás–Contendas do Sincorá–Sussuarana.

As ações de construção, restauração, recuperação e manutenção de rodovias estaduais implicaram na assinatura de contratos cujo valor total atingiu

R\$ 352,2 milhões, dos quais R\$ 129,5 milhões já foram efetivamente aplicados em 2005.

A Tabela 1 apresenta as intervenções realizadas, com a extensão, valor aplicado e situação de cada obra. Vale observar que algumas obras discriminadas não tiveram dispêndio durante o exercício de 2005, uma vez que a primeira medição e, conseqüentemente, seus pagamentos, só ocorrerão em 2006.

Tabela 1

CONSTRUÇÃO, RESTAURAÇÃO, RECUPERAÇÃO E MANUTENÇÃO DE RODOVIAS
BAHIA, 2005

RODOVIA	TRECHO	EXTENSÃO (Km)	RECURSOS APLICADOS (R\$ 1.000,00)
CONSTRUÇÃO		276,5	23.927
Concluída		69,5	4.932
BA 265	Itapetinga – Caatiba (*)	33,0	3.464
BA S/C	Jacobina – Morro Velho	11,5	353
BA S/C	Medeiros Neto – Vereda (*)	25,0	1.115
Em Andamento		207	18.995
BA 891	Apuarema – Gandu	44,5	15.385
BA 026	BR 420 S. Roque – Maragogipe	34,2	(***)
BR 020	Mandarino – Nova Holanda – Buritirama (**)	128,3	3.610
RESTAURAÇÃO		1.107,5	72.335
Concluída		293,7	27.180
BA 084	BR 324 – Conceição do Jacuípe – Coração de Maria – Irará – Água Fria	58,8	3.845
BA 093	Dias d'Ávila – Mata de São João	8,6	1.561
BA 120	Riachão do Jacuípe – Conceição do Coité	30,0	3.771
BA 120	Santa Teresinha – Elísio Medrado – BA 026	30,0	3.735
BA 130	BR 330 – Acesso Itajuru	10,5	2.257
BA 131	BR 242 – Ibiquera	24,5	1.450
BA 152	BA 156 – Rio do Pires	18,0	2.029
BA 262	Nova Canaã – Iguai	8,3	224
BA 381	BR 116 – Quijingue	33,0	1.694
BA 503	BR 101 – Pedrão	15,0	879
BA 617	Ibiassucê – Caculé	26,0	1.874
BA 650	Ipiá – Itagiba	21,0	1.694
BR 420	Jaguaquara – Itaquara	10,0	2.167
Em Andamento		813,8	45.155
BA 026/131	Maracás – Contendas do Sincorá – Tanhaçu (*)	125,8	4.251
BA 052	Ipirá – Baixa Grande – Mundo Novo	94,6	21.136

continua

conclusão da Tabela I

RODOVIA	TRECHO	EXTENSÃO (Km)	RECURSOS APLICADOS (R\$ 1.000,00)
BA 093	Mata de São João – Pojuca	14,0	4.673
BA 120	BR 116 Santo Estevão – Ipecaetá	13,0	904
BA 131	BR 242 – Lajedinho	12,0	614
BA 142	Andaraí – Mucugê	51,5	3.895
BA 233	Ipirá – Itaberaba	76,0	2.921
BA 233	BR 110 – Sátiro Dias	39,2	1.083
BA 270	BR 101 Santa Luzia	14,0	(***)
BA 381	Itiúba – Filadélfia	31,4	(***)
BA 409	Serrinha – Conceição do Coité	36,5	(***)
BA 419	Mirangaba – BA 368	21,0	1.478
BA 504	Macaúbas – Boquira	24,0	390
BA 639	Inhobim – Veredinha	17,8	1.862
BA 640	BR 116 – Bom Jesus da Serra	29,0	809
BA 650	Ipiáú – Ibirataia	15,5	(***)
BA 680	Potiraguá – BR 101	62,0	(***)
BA 782	BA 099 – Costa Azul	24,5	369
BR 242	BR 101 – Conceição do Almeida – São Felipe	18,0	770
BR 430	Bom Jesus da Lapa – Riacho de Santana – Igaporã	94,0	(***)
RECUPERAÇÃO		764,1	31.075
Concluída		163,1	3.510
BA 210	Juazeiro – Sobradinho	48,8	2.423
BA 245	Iaçu – Marcionílio Souza	51,0	603
BA 270	Maiquinique – Itarantim	30,0	205
BA S/C	São Gonçalo dos Campos – Abaixadora	4,3	261
BR 349	Itapicuru – Divisa BA/SE	29,0	18
Em Andamento		601	27.565
BA 026	BR 101 Sto Antônio de Jesus – Amargosa	46,5	2.054
BA 142	Barra da Estiva – Ituaçu	25,0	3.512
BA 210	Juazeiro – Curaçá	92,0	5.136
BA 220	Monte Santo – Euclides da Cunha	36,5	(***)
BA 245	Marcionílio Souza – Itaeté	54,0	4.141
BR 235	Divisa PE/BA – Casa Nova – Lajedo	107,0	6.188
BR 349	Santa Maria da Vitória – Correntina – BR-020	240,0	6.534
MANUTENÇÃO		483,6	2.191
Concluída		436,4	1.133
BA 046	Itaberaba – Iaçú – Milagres	43	50
BA 052	Irecê – Xique-Xique	109,0	302
BA 131	Miguel Calmon – BA 421	34,5	48
BA 210	Curaçá – Pedra Branca (incluindo ponte)	209,5	447
BA 290	Teixeira de Freitas – Medeiros Neto	0,2	95
BA S/C	Distrito Industrial de Camaçari	32,7	96
BA 533	BA 001 – Amoreira – BA 532	7,5	95
Em Andamento		47,2	1.058
BA 254	BA 001 – Pratigi	20,0	574
BA 263	Itapicuru – Divisa BA/SE	27,2	484
TOTAL		2.631,7	129.528

Fonte: SEINFRA/Derba

(*) PCR II - Programa Corredores Rodoviários com BID

(**) Construção em Revestimento Primário

(***) Não teve dispêndio no exercício, a primeira medição só ocorrerá em 2006

Obs.: S/C = Sem Codificação

Na Chapada Diamantina, estão sendo concluídas as obras na BA-142, nos trechos Andaraí–Mucugê (54 km) e Barra da Estiva–Ituaçu–Tanhaçu (25 km). Foi concluído o acesso a Rio do Pires e está em conclusão o acesso a Lajedinho.



Na região do Paraguaçu, o maior destaque é a reconstrução da Estrada do Feijão entre Ipirá–Baixa Grande–Mundo Novo, em pleno andamento, bem como a reconstrução da estrada Itaberaba–Ipirá, que tem sido sacrificada em virtude do péssimo estado das estradas federais da região. Foi inteiramente reconstruída a estrada BR-324–Conceição do Jacuípe–Coração de Maria–Irará–Água Fria.



No Recôncavo, a BA-026 está sendo recuperada em dois pontos: da localidade de São Roque do Paraguaçu a Maragogipe e de Santo Antônio de Jesus a Amargosa, áreas de atividade pecuária. No início de 2006, será iniciada a construção da estrada

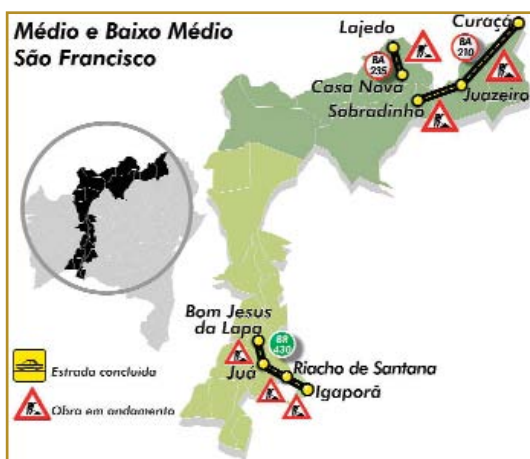
Amargosa–Milagres, importante ligação entre a BR-101 e a BR-116.



No Piemonte da Chapada Diamantina, estão sendo concluídos 21 quilômetros nos trechos da BA-419, que liga Mirangaba à BA-368, e da BA-381, entre Itiúba e Filadélfia, ambas também utilizadas para o escoamento da pecuária.



No Médio e Baixo Médio São Francisco estão sendo recuperados 171 quilômetros usados no escoamento da produção de grãos, frutas e pecuária, contemplando os trechos: Casa Nova–Lagedo e Casa Nova–Divisa Bahia/Pernambuco, na BR-235 Juazeiro–Sobradinho, o acesso a Curaçá (BA-210). Entretanto, a mais importante obra é a restauração da BR-430, entre Bom Jesus da Lapa, Riacho de Santana e Igaporã, importante via de escoamento da produção de grãos do Oeste para os portos baianos.



No Litoral Norte, o governo recupera a BA-093, na ligação entre Mata de São João e Pojuca, uma das principais vias para a indústria petroquímica e para a comercialização de madeira.

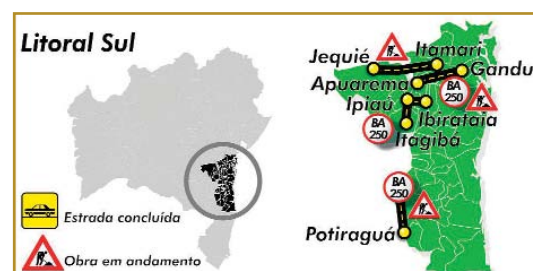


No Nordeste do Estado, na região do sisal, já foram concluídos os trechos de 30 km entre Riachão do Jacuípe e Conceição do Coité, na BA-120, e



Euclides da Cunha–Monte Santo, com 36,5 km, na BA-220. Outros 30 km estão em obras na BA-409, no trecho que liga Serrinha a Conceição do Coité.

No Litoral Sul, serão relevantes para o escoamento da produção cacaueira as obras de construção da estrada Jequié–Apuarema–Itamari–Gandu e Ipiatã–Ibirataia, com extensão de 76 km.



Na região Sudoeste está sendo reconstruída importante estrada entre Potiraguá e a BR-101, recuperando o trecho Itapetinga–Macarani, BR-116–Inhobim, já tendo sido concluída a ligação Jaguaquara–Itaquara. No início de 2006, será iniciada a construção de uma das mais importantes estradas baianas, partindo de Sussuarana e



Brumado, passando por Contendas do Sincorá e Maracás, que vai se interligar com trecho já construído entre Maracás–Planaltino e Nova Itarana, cuja ligação com a BR-116 já está também em construção. Essa estrada reduzirá em mais de 100 km as distâncias entre o Sudoeste da Bahia e a Região Metropolitana de Salvador.

E na região Oeste, 240 km estão em recuperação no trecho que vai de Correntina até Santa Maria da Vitória, entre as BRs-349 e 020 e depois até a fronteira com Goiás, no município de Posse. Por essa estrada é escoada a safra de grãos da região.



Algumas dessas intervenções foram diretas, por intermédio de "Patrulhas Rodoviárias" do Derba, enquanto outras foram por contratação de empresas privadas, todas supervisionadas, acompanhadas e fiscalizadas pelas Residências de Manutenção do órgão, espalhadas estrategicamente em todo o território estadual.

Ao longo do exercício de 2005, as 20 Residências de Manutenção do Derba foram aparelhadas com patrulhas mecânicas e outros equipamentos para manutenção e conservação das estradas estaduais. Ao todo foram 41 equipamentos rodoviários adquiridos, que vão desde motoniveladoras até

caminhões, passando por carregadeiras de pneus, usinas de asfalto a frio e distribuidores de agregados.

Outras Ações no Setor de Transportes

Praças de pesagem no programa Salvar Rodovias – Como contrapartida financeira do Estado, no PCR II, o Governo da Bahia deu seqüência às implantações das Praças de Pesagem para operacionalização de balanças nas rodovias estaduais. Estes equipamentos servem para disciplinar o tráfego de veículos de carga, que se desvia das rodovias federais esburacadas pela falta de manutenção.

Como as estradas estaduais estão sendo recuperadas, elas passam a ser mais procuradas, pois economizam no tempo da viagem e no menor desgaste do veículo. Atento a essa situação, o Governo do Estado está implantando as Praças de Pesagem, seguindo as orientações do programa Salvar Rodovias, lançado em dezembro de 2004.

As balanças das Praças de Pesagem vão proporcionar um controle mais rígido do peso de cargas, em prol de uma maior durabilidade dos pavimentos, impedindo as viagens dos caminhões com cargas fora dos limites permitidos.



Praça de pesagem

Adenilson Nunes

Estudos e Projetos de Infra-estrutura de Transportes – Ainda em 2005, a política de expansão da infra-estrutura de transportes do Estado foi intensificada com a elaboração de estudos e projetos de infra-estrutura de transportes no valor de R\$ 3,3 milhões.

Convênio Prodetur II – Em dezembro de 2005, o Governo da Bahia assinou convênio com o Ministério do Turismo para a construção da rodovia Itacaré–Camamu–BA-001, com 48 km de extensão e custo estimado em R\$ 72 milhões. A rodovia será essencial na integração dos destinos que fazem parte do Pólo Litoral Sul, das Costas do Dendê e do Cacau, possibilitando novos roteiros e contribuindo para o aumento da permanência dos turistas.

O trecho a ser construído, com recursos do Prodetur II, interliga as sedes municipais de Itacaré e Camamu e complementa a ligação rodoviária pelo litoral, permitindo trafegar de Salvador a Canavieiras. A estrada será construída seguindo rigoroso controle ambiental, a exemplo de rodovias construídas em ecossistemas semelhantes como as de Ilhéus–Itacaré e Nazaré–Valença–Camamu.

A rodovia terá, ao longo de sua extensão, diversas obras de arte, destacando-se as pontes sobre os rios Baiano e Contas, com 120 e 300 metros de extensão, respectivamente. Hoje, para chegar a Itacaré partindo de Camamu são percorridos 200 km em mais de três horas, tempo que será reduzido para 50 minutos com a construção da nova estrada.

Conservação de Terminais de Transportes – Em 2005, foram executados serviços de conservação emergencial nos Aeroportos de Ipiaú e Vitória da Conquista e construído o Terminal Rodoviário de Morpará. Continuaram sendo mantidos

entendimentos com o Departamento de Aviação Civil – DAC, a fim de viabilizar a assinatura de um novo convênio objetivando a delegação ao Estado da operação, manutenção e exploração dos aeroportos existentes no Estado da Bahia.

Construção e Recuperação de Pontes – Durante o exercício de 2005 foram realizados investimentos no valor de cerca de R\$ 4 milhões, na construção de duas pontes, nas Rodovias BA-549 trecho Apuarema–Itamari; e na BR-430 trecho Igaporã–Riacho de Santana; e nos serviços de recuperação e alargamento de três pontes na BA-549 trecho Apuarema–Itamari; uma na BA-130 trecho Itapetinga–Macarani; e outra na BA-523 trecho Candeias–Madre de Deus.

TRANSPORTE E LOGÍSTICA

O Governo da Bahia, por meio da Secretaria de Infra-Estrutura – SEINFRA, tem empreendido uma série de ações relativas à gestão da política de transportes do Estado junto aos órgãos federais, estaduais e municipais, visando promover intervenções estratégicas para o desenvolvimento de suas diversas regiões.

Como forma de oferecer subsídios às ações de planejamento da política de transportes no Estado, foram contratados e desenvolvidos diversos projetos e estudos de grande relevância para a sociedade baiana, dentre os quais podemos destacar:

- Projeto executivo para a revitalização de áreas do Porto de Salvador, com implantação do Terminal de Passageiros para Navios de Cruzeiros Marítimos;

- Sistema Logístico para a Celulose no Sul da Bahia – Viabilidade Comparativa das Alternativas;
- Atualização da pesquisa de tráfego, compreendendo origem e destino, e contagem volumétrica do corredor de transportes Região Oeste–Região Metropolitana de Salvador;
- Apoio à equipe técnica do Ministério do Planejamento, Orçamento e Gestão na elaboração da modelagem para a concessão da BR-116, trecho Feira de Santana–Divisa BA/MG;
- Apoio aos técnicos do Instituto de Aviação Civil – IAC no desenvolvimento de estudos para definição do novo Aeroporto Internacional de Ilhéus.

O Programa Estadual de Logística de Transportes da Bahia – Peltbahia é o planejamento estratégico para o setor de infra-estrutura de transportes, com horizonte de 20 a 25 anos, buscando a articulação física do Estado da Bahia e a reorganização de suas cadeias logísticas, com a visão da inter e multimodalidade e ampliação da competitividade dos produtos baianos. O resultado do programa é um Plano Prioritário com horizonte de 2004 a 2007, composto por 71 projetos, com investimentos de R\$ 2 bilhões, e de um Portfólio de Investimentos com horizonte de 2008 a 2020, composto por 137 projetos, divididos em 20 agrupamentos, com investimentos de R\$ 7,8 bilhões. Assim, o programa totaliza 208 projetos, com investimentos de R\$ 9,8 bilhões.

O ano de 2005 foi palco de uma série de iniciativas visando dar continuidade às ações previstas no Peltbahia. Com o objetivo de dar amplo conhecimento à sociedade, bem como atrair potenciais investidores para os projetos, têm sido desenvolvidas importantes ações de divulgação do

programa dentro e fora do Estado. Nesse aspecto, foram realizadas durante o ano de 2005 as seguintes ações:

- Apresentação do programa ao empresariado nacional e organismos multilaterais, nacionais e internacionais de financiamento, em evento realizado no Auditório da Federação das Indústrias do Estado de São Paulo – Fiesp, com apoio da Federação das Indústrias do Estado da Bahia – Fieb;
- Apresentação do programa aos órgãos federais e embaixadas em evento realizado no Auditório do Ministério dos Transportes, em Brasília – DF;
- Ampla divulgação e discussão dos projetos previstos no programa com a sociedade baiana, por intermédio da Rede Planejamento da Bahia;
- Apresentação do programa para corpo docente, discente, técnicos e dirigentes do Serviço Nacional de Aprendizagem Industrial – Senai;
- Apresentação do programa para os dirigentes e corpo técnico da Companhia de Desenvolvimento Urbano do Estado da Bahia – Conder.

Sistema Ferroviário

Consciente da importância do modal ferroviário para a competitividade dos produtos baianos, para a integração física do Estado com as demais regiões do país e para o desenvolvimento sustentável da economia baiana, foram tomadas as seguintes medidas envolvendo este modal de transporte:

Ferrovia Centro Atlântica – FCA – Realização de reuniões e desenvolvimento de ações conjuntas com a empresa concessionária da malha ferroviária

no Estado, buscando a viabilização de projetos como a execução do ramal ferroviário para Feira de Santana; levantamento da necessidade de intervenção para revitalização da Linha Centro (trecho ferroviário entre as cidades de Alagoinhas e Juazeiro); recuperação do acesso ferroviário ao Porto de Salvador; implantação de acesso ferroviário aos portos de Juazeiro e ao C. Port, na Ponta do Fernandinho – Baía de Aratu; além do acompanhamento do cronograma de execução das obras na Estação de Cachoeira e na Ponte D. Pedro II, entre São Félix e Cachoeira, aprovado pelo Termo de Ajustamento de Conduta – TAC, assinado entre a FCA, o Instituto do Patrimônio Histórico e Artístico Nacional – Iphan, Instituto do Patrimônio Cultural da Bahia – Ipac e Ministério Público Federal, e iniciado ainda um processo de diálogo com a Agência Nacional de Transportes Terrestres – ANTT, com o objetivo de encaminhar as demandas de melhorias na infra-estrutura ferroviária, sob a responsabilidade da empresa concessionária;

Ferrovia Leste-Oeste – Estratégia de inclusão do Estudo da Ferrovia Bahia–Oeste no planejamento ferroviário do Departamento Nacional de Infra-Estrutura de Transportes – Dnit; participação em reunião com empresários interessados em implantar a linha ferroviária com novo traçado para a Ferrovia Leste–Oeste; apresentação do estudo de pré-viabilidade à Embaixada da China para levantamento de interesse de empresas em implantá-la;

Transporte Ferroviário de Cargas – Implementado junto à Associação Nacional dos Usuários de Transportes de Cargas – Anut, tem se reunido periodicamente em Salvador sob a coordenação da Federação das Indústrias do Estado da Bahia – Fieb, um fórum permanente de discussão das necessidades de melhoria do nível de serviço prestado aos usuários de transporte de carga no Estado.

Ainda tratando do modal ferroviário no Estado da Bahia, algumas considerações são necessárias acerca das modificações feitas pelo Governo Federal no seu projeto de construção da Ferrovia Transnordestina. Este projeto, que até pouco tempo atrás era motivo de união de todos os Estados da região Nordeste, teve modificado o seu traçado inicial, que estabelecia ampla integração entre as principais áreas de produção de grãos da região com os portos do litoral, estabelecendo rotas racionais de escoamento que beneficiariam todos os Estados nordestinos.

A ferrovia partiria do Pólo Juazeiro/Petrolina, aglomerado urbano que surge como a capital do sertão nordestino, até o município de Salgueiro, em Pernambuco, para daí atingir os portos de Suape e Pecém, por intermédio da ramificação para o município de Missão Velha, no Ceará. O traçado permitiria também interligar toda a região ao porto de Aratu, na Bahia, através da Ferrovia Juazeiro–Aratu, que já existe e necessita apenas de investimentos na sua recuperação. Com isso, levando em conta a ligação ferroviária já existente entre São Luís e Fortaleza, os quatro grandes portos do Nordeste – Suape, Pecém, Aratu e Itaqui – estariam interligados às regiões produtoras.

Esse traçado, segundo levantamento da Secretaria do Planejamento – SEPLAN, permitiria o escoamento da produção de grãos do Sul do Maranhão, Sul do Piauí e Oeste da Bahia, que foi de 4,7 milhões de toneladas em 2004 e deve alcançar, em 2020, o volume de 18 milhões de toneladas, além da produção de frutas e de uma série de outros produtos. O investimento necessário seria de cerca de R\$ 500 milhões, já previsto no Plano Plurianual de Investi-

mentos, e um adicional de R\$ 150 milhões para recuperação da Juazeiro– Aratu. Esse trecho é fundamental já que o Oeste da Bahia respondeu, em 2004, por 67,1% da produção de grãos dos três Estados.

Porém, contrariando as vantagens técnicas do projeto anterior, a Nova Transnordestina teve seu traçado significativamente modificado e, dessa forma, passou a exigir recursos da ordem de R\$ 4,5 bilhões para sua implantação, valor oito vezes maior que o projeto inicial. O novo traçado proposto partirá de Eliseu Martins, no Piauí, passando ao largo do maior pólo de desenvolvimento regional, localizado em Juazeiro/ Petrolina, seguirá em direção a Araripina e daí a Salgueiro, em Pernambuco, e Crato, no Ceará.

O novo projeto parece ignorar a vultosa produção de grãos do Oeste da Bahia, que não poderia ser escoada por esta ferrovia, dada a concorrência do modal rodoviário. Além disso, como no projeto atual ocorre perda da integração entre portos e ferrovias nordestinas, as produções agrícolas do Sul do Maranhão e do Piauí perdem a possibilidade de contar com novas alternativas de escoamento.

Convém lembrar, também, que no traçado anterior o projeto promoveria fortemente a utilização dos diferentes modais de transportes já disponíveis na região, explorando as diferentes vantagens competitivas, além de poder contar com a excelente infra-estrutura do Complexo Portuário da Baía de Todos os Santos, por meio do escoamento pelo Porto de Aratu, com a vantagem da garantia do frete de retorno.

Dessa forma, baseado nos fundamentos técnicos acima detalhados, não restam dúvidas de que o projeto anterior seria melhor para todos os Estados

nordestinos, não apenas pelo amplo compartilhamento dos benefícios para toda a região, mas sobretudo pelo reduzido custo de implantação.

Sistema Portuário

Em função da sua importância estratégica para o desenvolvimento da economia do Estado, o sistema portuário baiano tem sido objeto de inúmeras intervenções visando à superação das dificuldades existentes em suas operações, bem como a modernização e adequação das suas instalações, a fim de possibilitar o aumento da profundidade dos equipamentos portuários baianos. Para atingir esses objetivos foram realizadas as ações a seguir, reunidas por equipamento portuário:

Complexo Portuário Baía de Todos os Santos – em colaboração com a Fieb e a Companhia das Docas do Estado da Bahia – Codeba, estão sendo adotadas ações visando possibilitar a elaboração do Plano Diretor de Portos da Bahia, baseado nas indicações e nos estudos fornecidos pelo Programa Estadual de Logística de Transportes da Bahia – Peltbahia;

Terminal Portuário Cotegipe – em operação desde outubro de 2005, é um empreendimento do grupo alimentício M. Dias Branco, destinado à movimentação de grãos e está localizado ao lado do complexo industrial que a empresa tem na Baía de Aratu.

O terminal atualmente opera somente com importação de trigo, mas a previsão é que em abril de 2006 seja inaugurada uma nova estrutura completa que permitirá os embarques para exportação de soja. O foco inicial é atender importações de trigo e fertilizantes e a exportação de soja para empresas baianas, mas a tendência é

ampliar esse leque, tanto geograficamente quanto setorialmente, com expectativa de movimentação de 1,5 milhão de toneladas para 2006, sendo que a soja e seus derivados devem ser responsáveis por cerca de dois terços da movimentação.

Além do primeiro cais com 293 m de comprimento e 14 m de calado, e da retroárea disponível de 300 m metros quadrados, Cotegipe já conta com um portalino, equipamento utilizado para descarregar grãos e fertilizantes, com capacidade para 350 t/h. Em abril, para dar início às exportações, começa a operar o shiploader, um carregador de navios com capacidade para 2 mil t/h;

Terminal Portuário Miguel de Oliveira – inaugurado pelo Governo Estadual em novembro de 2005, localizado em Ponta da Laje, no município de Candeias, constitui um equipamento muito importante para a sustentabilidade do Complexo Automotivo Ford Nordeste.

Com um estacionamento de 119 mil m², o novo terminal tem capacidade para abrigar 6.024 veículos e está distante da fábrica apenas 25 km. O porto é uma iniciativa do Governo Estadual e será operado pela empresa, mediante contrato de concessão.

O porto de Ponta da Laje é importante não apenas pela redução imediata dos custos, mas sobretudo pela concretização de benefícios duradouros para o desenvolvimento da indústria automotiva baiana. Além disso, outro benefício trazido pela implantação do Terminal Miguel de Oliveira na Baía de Aratu é o desafogamento do Porto de Salvador, permitindo, assim, o incremento da atividade de movimentação de containers neste último.

Portos da Bahia – participação no âmbito do Conselho de Autoridade Portuária – CAP, das ações envolvendo o gerenciamento dos diferentes equipamentos portuários existentes no Estado, assim como a realização de projetos visando à modernização dos mesmos.

Terminal de Cruzeiros Marítimos – em função do grande crescimento da indústria de cruzeiros marítimos no Porto de Salvador, com grandes reflexos na economia nacional, foi desenvolvido estudo conceitual para implantação de Terminal de Cruzeiros Marítimos no Porto de Salvador.

Sistema Aeroportuário

O setor aeroportuário também tem recebido especial atenção na agenda governamental. Desse modo, estão sendo promovidas ações de modernização dos serviços de atendimento, que respondem às expectativas de incremento das demandas de passageiros e cargas relacionadas às atividades turística, industrial e agrícola.

Em parceria com o Instituto de Aviação Civil – IAC (Comando da Aeronáutica) e o Departamento de Infra-Estrutura de Transportes da Bahia – Derba, foram realizados estudos de localização do melhor sítio para implantação do novo Aeroporto Internacional para atender as regiões de Ilhéus, Itabuna e Itacaré, em substituição aos aeroportos de Ilhéus e Itabuna existentes, uma vez que não possuem capacidade para ampliações, além de vir a atender aos vôos fretados internacionais de turismo com destino a Itacaré, facilitando o acesso à Península de Maraú.

Para atender à perspectiva de crescimento da atividade turística internacional na região de Porto

Seguro, o Governo do Estado da Bahia, através da Secretaria de Infra-Estrutura, está desenvolvendo estudos preliminares para implantação de um novo equipamento aeroportuário, além das iniciativas para a viabilização de novos investimentos, que são da ordem de R\$ 105 milhões, previstos no Peltbahia.

Para o Aeroporto Internacional Luís Eduardo Magalhães, em Salvador, o governo estadual já iniciou reuniões com a Infraero para discutir o projeto de construção da segunda pista de pouso, conforme previsto no Plano Diretor de Desenvolvimento do Aeroporto. Tal iniciativa é parte também de um amplo programa de investimentos detalhados no Peltbahia, com o objetivo de promover intervenções para a melhoria do atendimento de demandas por movimentação de passageiros e carga aérea na Região Metropolitana de Salvador, com demandas de investimentos da ordem de R\$ 168 milhões.

Sistema Logístico

Visando adequar a infra-estrutura logística do Estado ao interligado e veloz cenário econômico atual, onde canais modernos e eficientes de comercialização e distribuição são fatores que fazem a diferença, a atividade logística é considerada a última fronteira para redução de custos. Dessa forma, foi iniciada a implantação de importantes projetos para o Estado, que visam promover a inteligência logística, convergência agregada e integração de infra-estrutura e modos de transporte que fazem parte de um conceito de movimentação e distribuição de mercadorias, conhecido como plataformas logísticas multimodais.

Surgidas na França nos anos 1960, as plataformas logísticas multimodais são definidas como uma zona delimitada em que se exercem atividades relativas ao

transporte, à logística, à distribuição de mercadorias, tanto para o trânsito interno quanto para o internacional. Em muitos casos, também, incluem bases industriais, resultando em agregação de valor aos mais diversos produtos. É um exemplo de combinação ideal de multimodalidade, telemática, serviços de apoio e otimização de fretes, resultando em maior eficiência no processo e redução de custos. Em 2005 foram realizadas as seguintes ações voltadas à elaboração de estudos de viabilidade:

Estudo de viabilidade para implantação da Plataforma Logística de Juazeiro – A SEINFRA, em conjunto com a Secretaria de Planejamento – SEPLAN, e por meio de doação do governo da Espanha, realizou licitação para contratação de empresas espanholas para a elaboração de estudo de viabilidade, que se encontra em andamento, para implantação de uma plataforma logística em Juazeiro;

Estudos de viabilidade para implantação das Plataformas Logísticas de Salvador e de Feira de Santana – A SEINFRA, também em conjunto com a SEPLAN e com o apoio da Fundação Luís Eduardo Magalhães – Flem, firmou acordo de cooperação técnica com a empresa francesa Adéfrance, através do qual estão sendo elaborados estudos de viabilidade para implantação de plataformas logísticas em Salvador e em Feira de Santana.

EXPANSÃO E MODERNIZAÇÃO DA REDE DE TRANSPORTE HIDROVIÁRIO

A expansão e modernização do transporte hidroviário é um dos principais objetivos do Plano Piloto de Revitalização do rio São Francisco. A prioridade,

de acordo com as diretrizes contidas no Plano Estratégico Bahia 2020 e no Plano Estadual de Logística de Transporte – Peltbahia, é a recuperação e modernização da navegação no trecho de 610 km da Hidrovia do São Francisco, compreendido entre os municípios de Ibotirama e Juazeiro, pelo fato de ser o único em que o transporte fluvial ainda é explorado em escala comercial.

Interligada ao complexo portuário da Baía de Todos os Santos, através dos modais rodoviário e ferroviário, a Hidrovia do São Francisco forma um sistema intermodal, cuja amplitude ultrapassa as divisas territoriais do Estado, para se constituir numa importante opção de acesso a todos os Estados do Nordeste Setentrional, através de Juazeiro (BA) e Petrolina (PE), cidade que também conta com um aeroporto de grande porte, de onde partem cargas aéreas até para o exterior.

Com a implementação do Programa de Ação Imediata, foram realizadas, em 2005, diversas ações, merecendo destaque a elaboração do projeto básico construtivo e posterior implantação de um Campo de Provas, num trecho de 10 km de rio situado nas proximidades da entrada do lago de Sobradinho, visando à experimentação e monitoramento prévio dos dispositivos e intervenções destinados a promover a estabilização das margens e regularização da profundidade do leito do rio, a exemplo da instalação de espigões submersos.

Este campo de provas é de um laboratório em escala real, a céu aberto, no qual deverão ser investidos cerca de R\$ 18 milhões e onde as intervenções técnicas serão testadas previamente, visando à execução das obras definitivas em diversos trechos do rio. Com esse objetivo, o Governo do

Estado, através da Secretaria do Planejamento – SEPLAN, firmou um convênio com a Companhia de Desenvolvimento dos Vales do São Francisco e do Parnaíba – Codevasf, em dezembro de 2004, no valor de R\$ 660 mil, sendo R\$ 600 mil oriundos da Codevasf e R\$ 60 mil relativos à contrapartida estadual.

A embarcação fluviográfica "Velho Theo", construída em 2004, foi inaugurada em março de 2005, em Juazeiro, e terá seu custo operacional coberto com recursos oriundos do convênio de cooperação técnica e financeira, no valor de R\$ 825 mil, firmado no mês de outubro com a Companhia Hidroelétrica do São Francisco – Chesf. As atividades de coleta e interpretação de dados hidrográficos, com vistas à produção de cartas náuticas digitais, tiveram início em dezembro.

Também em 2005, foi contratada a Fundação de Estudos e Pesquisas Aquáticas – Fundespa, com a finalidade de prestar serviços técnicos especializados relativos à elaboração do Projeto Básico – Construtivo do Campo de Provas, e a operação da embarcação fluviográfica "Velho Theo".

Ao longo do ano, foi realizado o acompanhamento da tramitação do Estudo Ambiental elaborado pela SEPLAN em 2004, com vistas à obtenção do licenciamento do Instituto Brasileiro do Meio Ambiente e dos Recursos Naturais Renováveis – Ibama, para a execução das obras de melhoramento no canal de navegação, mediante o derrocamento de formações rochosas aflorantes e submersas localizadas entre a Barragem de Sobradinho e o Porto de Juazeiro, num trecho de 40 km de extensão. Essa obra, orçada em R\$ 6 milhões,

deverá ser realizada pela Companhia das Docas do Estado da Bahia – Codeba, em 2006, com recursos já repassados pelo Departamento Nacional de Infra-estrutura de Transportes – Dnit.

Essas iniciativas demonstram o esforço empreendido pelo Governo do Estado em relação à melhoria das condições de navegabilidade do rio São Francisco. Dessa forma, busca-se a implantação de uma Cadeia Multimodal de Transportes, convertendo a Hidrovia do rio São Francisco num eixo de integração entre o Sudeste e o Nordeste do país, propiciando a expansão econômica do Oeste da Bahia.

Diante da grande potencialidade da Hidrovia do São Francisco, as intervenções em curso deverão produzir, dentre outros, os seguintes benefícios:

- Redução do tempo de viagem em 50%, decorrente da introdução das cartas náuticas digitais orientadas por satélite, a serem produzidas pela embarcação fluviográfica "Velho Theo", que possibilitarão a navegação noturna;
- Aumento da velocidade dos comboios, devido à melhoria das condições de segurança do tráfego fluvial, após a realização das obras de derrocamento;
- Aumento da capacidade de carga dos comboios de 1,8 mil toneladas para 3,6 mil a 40 mil toneladas, inicialmente, e 11 mil toneladas, posteriormente, com a execução do conjunto das intervenções previstas;
- Elevação do volume de carga transportada da atual média anual de 73 mil toneladas para 750 mil toneladas a partir de 2007. Nesse sentido, a Indústria Caramuru (maior esmagadora de grãos

de capital nacional) que já opera uma unidade de esmagamento de soja em Petrolina (PE), com capacidade para 130 mil t/ano firmou compromisso para a construção de nova unidade industrial em Juazeiro, para processar 600 mil t/ano. Da mesma forma, a Icofort, que recentemente inaugurou uma unidade industrial para processamento de caroço de algodão em Juazeiro, está prevendo o transporte fluvial de 100 mil t/ano de matéria-prima. Assim, existe uma demanda firme de carga de 230 mil t/ano de 2006. Contudo, a completa viabilização desses empreendimentos depende do bom funcionamento desse trecho de hidrovia, entre Ibotirama e Juazeiro;

- Apoio à consolidação do pólo Juazeiro/Petrolina (PE) como o mais importante entreposto comercial do interior nordestino;
- Criação de novas oportunidades de emprego e renda, e a melhoria da qualidade de vida para uma parcela substancial da população do semi-árido nordestino;
- Retomada progressiva da navegação nos demais trechos da hidrovia, até que seja atingida a totalidade dos seus 1.371 km, entre Pirapora (MG) e Juazeiro.

SISTEMA FERRY-BOAT

Através da intervenção no sistema ferry-boat, em 2004, foi demonstrada a preocupação do Governo do Estado com os serviços prestados aos usuários, que estavam sendo prejudicados, em virtude das dificuldades financeiras da empresa prestadora do serviço, não satisfatório.

Durante o período de intervenção do Estado no sistema ferry-boat, todas as metas foram alcançadas, desde o diagnóstico completo da situação do sistema à recuperação e reforma de algumas embarcações, além da melhoria no atendimento ao usuário.

A atuação do Governo do Estado não ficou limitada apenas aos serviços de reforma e recuperação dos ferries. Outras obras, visando à melhoria da infra-estrutura dos terminais de passageiros estão sendo realizadas, a exemplo da limpeza, pintura e ajardinamento nos terminais de Bom Despacho e São Joaquim.

A intervenção obteve bons resultados, tendo conseguido um acréscimo de 20% de empregos e um aumento de aproximadamente 5% no volume de passageiros em comparação ao ano anterior, sem contar com esquemas especiais para feriados prolongados e fins de semana.

Com o término da intervenção do Governo do Estado no Consórcio Marítimo da Bahia – Comab, que operava o sistema ferry-boat na Baía de Todos os Santos, a travessia Salvador–Bom Despacho passou a ser controlada novamente pelo Estado, em caráter emergencial. O grupo TWB S.A. Construção Naval, Serviços e Transportes Marítimos assumiu a operação, por um prazo inicial de 180 dias, sendo prorrogado para mais 125 dias, para que os serviços não sofressem interrupção pós-intervenção.

Algumas medidas visando à melhoria do sistema foram adotadas, como a recuperação do ferry-boat dose dupla Agenor Gordilho, com novos motores e embarque e desembarque simultâneos de veículos, onde os usuários vão ganhar mais rapidez e conforto na entrada e saída dos veículos. A reforma do Agenor Gordilho envolveu recursos superiores a R\$ 6 milhões.

Angeluci Figueiredo



Recuperação do Ferry Boat Agenor Gordilho

A recuperação completa do Agenor Gordilho, inclusive com novos motores, é uma prova concreta do esforço que o Governo do Estado, através da Agerba, vem realizando para que o sistema volte a operar com plena capacidade, ampliando a oferta de transportes para a Ilha de Itaparica e prestando à população um serviço cada vez mais eficiente.

A Agerba promoveu uma audiência pública, em 8 de novembro, com a participação de empresários do setor de navegação, prefeitos, vereadores, sindicatos de trabalhadores e diversas entidades representativas da sociedade civil. A empresa que for administrar e operar o sistema ferry-boat terá que fazer investimentos da ordem de R\$ 100 milhões durante o prazo de concessão de 25 anos. Nos dois primeiros anos de contrato está prevista a incorporação de uma nova embarcação, além da remotorização e reforma de ferries. Em até 10 anos, mais outra embarcação reforçará o sistema.

EXPANSÃO E MODERNIZAÇÃO ENERGÉTICA

Num cenário caracterizado pelo crescimento do PIB, impõe-se ao Estado, como tarefa inadiável,

prover os meios necessários para assegurar a evolução da oferta energética em escala compatível com o crescimento do consumo, de forma a minimizar o risco de déficit no abastecimento dos consumidores residenciais, comerciais e industriais, além de assegurar o provimento requerido para a atração de novos empreendimentos.

Em 2005, os investimentos em energia elétrica totalizaram R\$ 370,7 milhões, contemplando a distribuição de energia, desenvolvimento de fontes energéticas alternativas, implantação de sistemas de transmissão, eficientização dos sistemas de iluminação pública municipais, além da elaboração de estudos e pesquisas sobre a matriz energética do Estado.

Cabe destacar, dentre as ações empreendidas em conjunto com parceiros privados, a construção de 312 km de linhas de transmissão, que estão viabilizando o atendimento a projetos localizados em diversas regiões, a exemplo de barragens, centros e pólos industriais, empreendimentos turísticos, complexos de carcinicultura, unidades de beneficiamento de algodão, além de áreas de irrigação e de mineração.

Os investimentos em distribuição viabilizaram o acesso de 60.131 domicílios à rede de energia elétrica, priorizando o atendimento às comunidades carentes do meio rural. O programa Luz para Todos, executado em parceria com a Eletrobrás e Coelba, contratou 2.667 obras que possibilitarão a interligação à rede de energia convencional. Outras 177 obras contratadas visam à implantação de sistemas de energia solar.

Com relação ao gás natural, cabe destacar, inicialmente, a sua importância especial para a política industrial do Estado, principalmente na

atração de novos empreendimentos. A participação do produto na matriz energética da indústria, segundo dados do Balanço Energético da Bahia, atinge 33%, o maior índice no Brasil. Assim, o Governo do Estado tem se empenhado prioritariamente em equacionar junto ao Governo Federal e à Petrobras a garantia de continuidade do suprimento do produto. Em 2006, a produção do novo Campo de Manati deverá estar integrada à oferta estadual, mas é necessário que as obras de interligação com a malha de gasodutos da região Sudeste, através do Gasene, sejam logo iniciadas. Esta obra é prioridade para o Nordeste, em especial para a Bahia.

A Tabela I informa as intervenções realizadas no exercício de 2005 nas áreas de transmissão e distribuição de energia elétrica.

DISTRIBUIÇÃO DE ENERGIA

Além do Programa Luz para Todos, foi dada continuidade aos vários projetos destinados ao atendimento às populações de baixa renda residentes nos centros urbanos de diversos municípios. Em 2005, foram concluídas 90 obras, dentro de uma rede de distribuição de 180 km, que permitiram o acesso de 2.996 domicílios à rede de energia elétrica, como pode ser visto na Tabela 2, beneficiando a uma população de 15 mil habitantes e com investimento da ordem de R\$ 6,8 milhões.

Outras 25 obras encontram-se em andamento e atenderão a 679 consumidores residenciais, em uma rede de distribuição de 60 km, com investimentos de R\$ 2,1 milhões. A conclusão dessas obras está prevista para o ano de 2006.

Tabela 1

INVESTIMENTOS EM ENERGIA ELÉTRICA

BAHIA, 2005

DISCRIMINAÇÃO	RECURSOS APLICADOS (R\$ 1.000,00)	PARTICIPAÇÃO FINANCEIRA DO ESTADO (R\$ 1.000,00)
Transmissão de Energia	56.756	27.604
Iberoestar e Reta Atlântico	1.507	852
Centro Industrial do Cerrado e Mundo Verde – Luís Eduardo Magalhães	12.503	5.500
Rio do Meio – Barreiras e São Desidério	9.649	4.280
Carcinicultura em Canavieiras	1.283	1.053
Algofio/Urandi	814	407
Itagarana/Mucugê	31.000	15.512
Distribuição de Energia	312.517	102.540
Expansão em Áreas Urbanas	8.917	7.129
Luz para Todos – Energia Convencional	268.779	73.777
Luz para Todos – Energia Solar	12.998	3.899
Energia em Áreas de Irrigação – Terra Fértil	5.737	4.178
Infra-estrutura Energética em Áreas de Mineração	586	582
Infra-estrutura Energética em Pólos Industriais	15.500	12.975
Eficientização de Iluminação Pública	1.410	1.220
TOTAL	370.683	131.364

Fonte: SEINFRA

Tabela 2

ENERGIA – OBRAS CONCLUÍDAS E EM ANDAMENTO EM ÁREAS URBANAS

BAHIA, 2005

DESCRIÇÃO	OBRAS CONCLUÍDAS	OBRAS EM ANDAMENTO	TOTAL
Quantidade de obras (unidades)	90	25	115
Rede de distribuição (km)	180,26	60,43	240,69
Implantação de postes (unidades)	4.053	1.241	5.294
Ligação de energia elétrica em domicílios (unidades)	2.996	679	3.675
Investimento (em R\$ 1.000,00)	6.835	2.082	8.917
Estado	5.249	1.880	7.129
Coelba	438	140	578
Terceiros	1.148	62	1.210

Fonte: SEINFRA

Luz para Todos

O Programa Luz para Todos está sendo de relevante importância para a expansão do sistema elétrico, de acordo com a prioridade definida pelo Governo

Estadual, que tem como objetivo desenvolver projetos de caráter social. O Programa levará energia a 357.970 domicílios, no período de 2004 a 2008.

Programa do Governo Federal, que participa com 50% dos investimentos, o Luz para Todos tem ainda

na composição dos seus recursos uma participação estadual de 30% e de 20% da concessionária, que poderá contar com 5% de financiamento da Eletrobrás, utilizando a Reserva Global da Reversão – RGR, cujos recursos são oriundos das quotas anuais pagas pelas concessionárias.

O Luz para Todos possibilitou a continuidade da ação desenvolvida pelo programa de eletrificação rural anterior – Luz no Campo, onde o Governo do Estado participava, em média, com 82% dos investimentos necessários e a concessionária (Coelba) com 18%.

Conforme previsto no termo de compromisso celebrado entre a União, por intermédio do Ministério de Minas e Energia, o Estado da Bahia e a concessionária Coelba, com interveniência da Agência Nacional de Energia Elétrica – Aneel e das Centrais Elétricas Brasileiras S. A. – Eletrobrás, em 2005 foram contratadas 2.667 obras, relacionadas no Anexo I, ligando 61.899 novos consumidores à rede elétrica, beneficiando uma população de 310 mil moradores da área rural de 378 municípios. O investimento total é de R\$ 268,8 milhões (Tabela 3). A participação de 30% do Estado, a título de subvenção

econômica, é proveniente de recursos do Tesouro Estadual, da Companhia de Desenvolvimento e Ação Regional – CAR, através do Programa Produzir, da Secretaria de Combate à Pobreza e às Desigualdades Sociais – SECOMP dos municípios.

No exercício de 2005 foram concluídas 2.225 obras, relacionadas no Anexo II, permitindo a ligação de 53.945 domicílios distribuídos por 365 municípios baianos, representando investimentos de R\$ 234 milhões.



Adenilson Nunes

Programa Luz para Todos

Tabela 3

PROGRAMA LUZ PARA TODOS
BAHIA, 2005

DESCRIÇÃO	OBRAS		
	CONCLUÍDAS	EM ANDAMENTO	TOTAL
Quantidade de obras (unidades)	2.225	442	2.667
Rede de distribuição (Km)	8.882,57	1.137,56	10.020,13
Implantação de postes (unidades)	107.754	14.089	121.843
Ligação de energia elétrica em domicílios (unidades)	53.945	7.954	61.899
Investimento (em R\$ 1.000,00)	234.049	34.730	268.779
Estado + Prefeituras (até 30%)	70.215	10.419	80.634
Coelba (15% + 5% financiado)	46.810	6.946	53.756
MME/Eletrobrás (50%)	117.024	17.365	134.389

Fonte: SEINFRA

Energia Solar

Na primeira etapa do Programa Luz para Todos está prevista a implantação de 3.000 sistemas solares em regiões cuja localização inviabiliza a energia convencional. Para tanto, foram contratadas 177 obras com um investimento de R\$ 13 milhões (Tabela 4). Foram concluídas 173 obras, que ligaram 2.963 domicílios em 54 municípios (Anexo III), encontrando-se em andamento quatro obras, com previsão de conclusão no início de 2006.

SISTEMA DE TRANSMISSÃO

Foi de relevante importância para o Governo do Estado, em 2005, vencer o desafio de viabilizar o suprimento com infra-estrutura de energia elétrica adequada as necessidades dos irrigantes do Alto do Paraguaçu, na região da Barragem do Apertado, onde vem sendo utilizado o óleo diesel em quase 70% do plantio.

Na Costa dos Coqueiros, município de Mata de São João, dois importantes empreendimentos turísticos, o do grupo português Reta Atlântico e o Iberoestar do

grupo espanhol do mesmo nome, estão sendo dotados de infra-estrutura de energia elétrica, ampliando significativamente a oferta hoteleira na região.

A malha do sistema de transmissão continua sendo ampliada, para atender ao crescimento da demanda dos setores industrial e agrícola. O investimento, com recursos do Estado e de parceiros privados, foi da ordem de R\$ 56,7 milhões, correspondentes à construção de sete linhas de transmissão com extensão total de 312 km, e construção de quatro subestações, sendo três de 26,6 MVA e uma de 6,25 MVA, que permitiram o suprimento de energia a projetos em diversas regiões do Estado.

Projeto Iberoestar e Reta Atlântico

A infra-estrutura para atendimento aos dois empreendimentos hoteleiros da Iberoestar e Reta Atlântico abrange as construções de uma saída de linha em 34,5 kV, na subestação de Porto de Sauípe, e um alimentador com 18,6 km de extensão, representando um investimento de R\$ 1,5 milhão, dos quais o Governo do Estado participa com R\$ 851,7 mil, sendo o restante assumido pela Coelba. A conclusão das obras está prevista para 2006.

Tabela 4

PROGRAMA LUZ PARA TODOS – ENERGIA SOLAR BAHIA, 2005

DESCRIÇÃO	OBRAS		
	CONCLUÍDAS	EM ANDAMENTO	TOTAL
Quantidade de obras (unidades)	173	4	177
Ligação de energia elétrica em domicílios (unidades)	2.963	37	3.000
Investimento (em R\$ 1.000,00)	12.838	160	12.998
Estado + Prefeituras (até 30%)	3.851	48	3.899
Coelba (15% + 5% financiado)	2.568	32	2.600
MME/Eletrobrás (50%)	6.419	80	6.499

Fonte: SEINFRA

Centro Industrial do Cerrado/Mundo Verde

As obras remanescentes do exercício anterior, referentes à 3ª etapa do Programa de Suprimento de Energia Elétrica a Regiões do Extremo Oeste do Estado, foram concluídas. O suprimento contemplou a construção de duas linhas de transmissão em 138 kV com um total de 54,9 km de extensão, a instalação de um transformador de 26,6 MVA de potência na Subestação de Rio das Pedras e a construção da Subestação do Centro Industrial do Cerrado, com 26,6 MVA de potência.

O investimento atingiu R\$ 12,5 milhões, sendo R\$ 5,5 milhões aportados pelo Estado e R\$ 7 milhões pela Coelba.

Projeto de Atendimento à Região de Rio do Meio

A conclusão da quarta etapa do Programa de Suprimento de Energia Elétrica a Regiões do Extremo Oeste do Estado possibilitou a implantação das linhas de transmissão Subestação Barreiras (Chesf)–Alto Fêneas, iniciada em 2004, e Rio Grande–Rio do Meio, com 95 km de extensão, além da saída em 34,5 kV na Subestação de Rio Grande. O investimento total de R\$ 9,6 milhões foi financiado pelo Governo do Estado com R\$ 4,3 milhões, Coelba R\$ 4,8 milhões e R\$ 500 mil de Terceiros.

Projeto de Carcinicultura em Canavieiras

Foi concluída a construção dos 17,5 km da linha de distribuição Canavieiras–Oiticica, reisolados 19 km de linha de 13,8 kV para 34,5 kV e instalado um Banco de Capacitores Automático de 600 KVAR. O restante das instalações tem previsão de conclusão

para o início de 2006. O investimento é de R\$ 1,3 milhão, sendo R\$ 1,1 milhão a cargo do Governo do Estado e o restante da Coelba.

Projeto Algofio/Urandi

As obras para suprir com energia elétrica a indústria de beneficiamento de algodão Algofio (Sudoeste Têxtil da Bahia Ltda. – Sudotex), localizada no município de Urandi, foram contratadas em 2004 e concluídas neste exercício. O investimento total foi de R\$ 814 mil, com participação financeira de 50% do Governo do Estado e 50% da Coelba.

Projeto de Itaguarana/Mucugê

O planejamento para suprimento à região da Barragem do Apertado, no Alto do Paraguaçu, apontou como alternativa mais econômica a construção de uma linha de transmissão em 138 kV entre a subestação de Águas Belas (BR-242/Wagner) e Mucugê, com extensão de 90 km e a construção de uma subestação de 26,6 MVA de potência em Mucugê, a partir da qual poderiam ser estendidas as linhas de distribuição para o atendimento requerido, com um investimento de aproximadamente R\$ 11,4 milhões. Esta alternativa exigia a passagem da linha de transmissão pelo Parque Nacional da Chapada Diamantina, numa extensão de apenas 3,5 km, em substituição à linha existente ao lado da rodovia, portanto sem qualquer impacto ambiental.

Como o Ibama não liberou a passagem dos 3,5 km de linha pelo parque, optou-se pela alternativa que prevê o suprimento a partir da subestação de Brumado, com a construção de 162 km de linhas de transmissão até Mucugê, incluindo no trajeto o atendimento à fábrica de cimento Itaguarana, em instalação no município de Ituaçu. O investimento total é de R\$ 31 milhões (Tabela 5), dividido em partes iguais entre o Governo

Tabela 5

INFRA-ESTRUTURA ENERGÉTICA – ITAGUARANA/MUCUGÊ

BAHIA, 2005

EMPREENHIMENTO/ ETAPA	EXTENSÃO (KM)	TENSÃO (KV)	PARTICIPAÇÃO FINANCEIRA (R\$ 1.000,00)		
			TOTAL	ESTADO	COELBA
Linha de Transmissão 138 KV Brumado I - Brumado II	2,00	138	280	140	140
Linha de Transmissão 138 KV Brumado - Itaguarana	65,60	138	6.320	3.160	3.160
Linha de Transmissão 138 KV Itaguarana - Mucugê	94,40	138	9.577	4.788	4.788
Linhas de Distribuição Diversas - Região de Mucugê	131,00	34,5	2.595	1.297	1.297
Subestação de Brumado I - Saída 138 KV		138	920	460	460
Subestação de Brumado II - Introd. 138 KV		138	7.624	3.812	3.812
Subestação de Mucugê 138/34,5 KV - 26,6 MVA		138/34,5	3.709	1.854	1.854
TOTAL	293		31.025	15.512	15.512

Fonte: SEINFRA

do Estado e a Coelba. A conclusão de todas as obras está prevista para 2006.

Energia Elétrica em Áreas de Irrigação

O objetivo do Governo da Bahia, de apoiar a agricultura familiar, levando energia elétrica para regiões que utilizam irrigação de pequenos sistemas, está sendo alcançado numa ação conjunta entre a SEINFRA e a Secretaria da

Agricultura, Irrigação e Reforma Agrária – SEAGRI, dando continuidade a execução e contratação das obras do projeto Terra Fértil, na região de Irecê.

O investimento de R\$ 5,7 milhões (Tabela 6) atenderá 375 pequenos produtores, nos municípios de América Dourada, Barra do Mendes, Barro Alto, Cafarnaum, Canarana, Central, Ibipeba, Ibititá, Itaguaçu da Bahia, João Dourado, Jussara, Lapão, Presidente Dutra, São Gabriel, e Uibaí.

Tabela 6

INFRA-ESTRUTURA ENERGÉTICA – TERRA FÉRTIL

BAHIA, 2005

DESCRIÇÃO	OBRAS CONCLUÍDAS	OBRAS EM ANDAMENTO	TOTAL
Quantidade de obras (unidades)	91	87	178
Ligação de energia elétrica em domicílios (unidades)	227	148	375
Ligação de energia elétrica em Poços Artesianos (unidades)	87	85	172
Ligação de energia elétrica em Barragens (unidades)	4	2	6
Investimento (em R\$ 1.000,00)	3.185	2.552	5.737
Estado	1.633	2.545	4.178

Fonte: SEINFRA

Infra-estrutura Energética em Áreas de Mineração

Dando prosseguimento à política governamental de apoiar o desenvolvimento de atividades econômicas auto-sustentáveis em diversas regiões da Bahia, a SEINFRA e a Secretaria de Indústria Comércio e Mineração – SICM desenvolveram vários projetos especiais de transmissão e distribuição de energia para o setor de mineração.

Foram investidos, em 2005, recursos da ordem de R\$ 201 mil na eletrificação dos Britadores da Pedreira Tabuleiro em Brejões e Carataca em Uauá, e nas Pedreiras da Fazenda do Zito em Iaçú, Fazenda Escola em Ruy Barbosa, Riacho Fechado em Macururé e Calbahia em Santa Maria da Vitória.

No Quadro 1 estão relacionados diversos empreendimentos contratados, para a infra-estrutura energética em área de mineração, com previsão de conclusão em 2006, representando um investimento de R\$ 385 mil.

Quadro 1	
INFRA-ESTRUTURA ENERGÉTICA EM ÁREAS DE MINERAÇÃO	
BAHIA, 2005	
PROJETO	MUNICÍPIO
Concluída	
Pedreira Tabuleiro	Brejões
Pedreira Carataca	Uauá
Pedreira Fazenda do Zito	Iaçú
Fazenda Escola	Ruy Barbosa
Riacho Fechado	Macururé
Calbahia	Santa Maria da Vitória
Em Andamento	
Fazenda Sossego/	
Povoado dos Pombos	Anagé
Pedreira dos Paralelos	Itagiba
Fazenda Antero	Ourolândia
Mármore Verde	Itambé
Garimpo Boa Sorte	Juazeiro

Fonte: SEINFRA

Infra-estrutura Energética em Pólos Industriais

A Secretaria da Indústria Comércio e Mineração – SICM, através da Superintendência de Desenvolvimento Industrial e Comercial – Sudic e a Secretaria de Infra-estrutura – SEINFRA, executaram diversas obras de infra-estrutura de energia elétrica necessárias à implantação de indústrias no Estado. O Quadro 2 relaciona as obras concluídas em 2005 e as obras contratadas com previsão de conclusão em 2006, que envolveram recursos da ordem de R\$ 15,5 milhões.

Quadro 2	
INFRA-ESTRUTURA ENERGÉTICA EM PÓLOS INDUSTRIAIS	
BAHIA, 2005	
INDÚSTRIA	MUNICÍPIO
Obra Concluída	
Ford – Porto Ponta da Laje	Candeias
Bridgestone/Firestone	Camaçari
Azaléia	Ipororó
Cortume Minuano	Pojuca
Dilly	Vitória da Conquista
Paquetá	Ipirá
Tonin do Nordeste	Coração de Maria
Umbro Fonthe	Vitória da Conquista
Via Uno	Riachão do Jacuípe
Via Uno	Santa Luz
Calçados Manu	Alagoinhas
Dal Ponte	Santo Antônio de Jesus
Kildare	Itabuna
Válvulas Nadvic	Simões Filho
Centro Tecnológico	Valente
Obra em Andamento	
Mega Tetra do Nordeste	Mata de São João
Continental	Camaçari
Brallco	Lauro de Freitas

Fonte: SEINFRA, SICM/Sudic

MODERNIZAÇÃO ENERGÉTICA

Importante ferramenta para a elaboração de diretrizes da política energética estadual, o Balanço Energético, ao mensurar os fluxos e usos da energia, oferece uma visão integrada desses fluxos, evidenciando oportunidades de utilização de fontes de energia, sendo assim uma importante ferramenta para a elaboração de diretrizes da política energética estadual.

O Balanço Energético 2004, publicado em março de 2005, revisou a série histórica 1980-2002 e incluiu as informações referentes ao ano de 2003, em consonância com as novas determinações do Ministério de Minas e Energia referentes ao Poder Calorífico Inferior (PCI), além de ser reestruturado no sentido de tornar-se ainda mais abrangente em seu conteúdo, contendo maior número de informações com maior detalhamento do que as versões anteriores.

Com publicação prevista para março de 2006, o Balanço Energético 2005, nessa nova edição, foi novamente ampliado, agregando novas e úteis informações, além de ter sido alterada a metodologia referente ao rateio da geração de energia hidráulica. Dessa forma, o estudo torna-se cada vez mais um instrumento essencial no processo de planejamento do Governo e da sociedade como um todo.

GÁS NATURAL

A política de desenvolvimento econômico do Governo do Estado reconhece o gás natural como instrumento de grande relevância na matriz energética estadual, e através da Companhia de Gás

da Bahia – Bahiagás, empresa de economia mista controlada pelo Governo do Estado e concessionária exclusiva na distribuição de gás natural canalizado na Bahia, implementa ações voltadas à expansão da comercialização do gás natural. A Bahiagás foi responsável por cerca de 9% da distribuição nacional, mantendo a Bahia como terceiro maior Estado consumidor de gás natural do Brasil, alcançando em 2005 um faturamento de R\$ 613 milhões, com um resultado líquido de R\$ 55 milhões.

Uso do Gás Natural na Bahia

A Bahia é o Estado que utiliza mais extensamente o gás natural: como combustível industrial, automotivo, comercial e residencial, em processos de cogeração, como insumo petroquímico, como redutor siderúrgico e para geração termelétrica. O gás natural já representa cerca de 16% da matriz energética do Estado da Bahia, o dobro da média nacional. A Bahia tem um mercado industrial muito desenvolvido, ainda que geograficamente restrito à área da Região Metropolitana de Salvador, mas com grandes possibilidades de crescimento, seja através

Ascom – Bahiagás



Estação de Gás Natural

da ampliação de plantas existentes, seja através do consumo de novas indústrias que utilizam gás natural e estão se instalando na Bahia. Na indústria, a participação do gás natural representa aproximadamente um terço do consumo energético (Balanço Energético da Bahia 2004).

Em 2005, importantes indústrias ligadas ao segmento automobilístico passaram a consumir gás natural, com destaque para fabricantes de pneus e seus componentes, contribuindo decisivamente para a consolidação e ampliação do pólo automobilístico do Estado.

O volume total comercializado em 2005 foi de 1.299 milhões m^3 , correspondendo a um volume médio anual de 3,61 milhões m^3 /dia. O Gráfico 1 apresenta a distribuição deste volume médio por segmento.

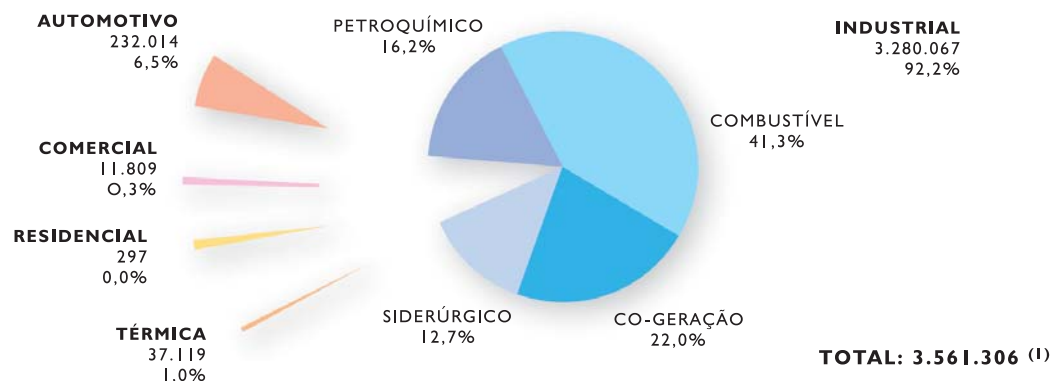
Na Tabela 7 está demonstrada a distribuição por município do volume médio em m^3 /dia para o ano de 2005. Neste ano, Feira de Santana, segunda maior cidade da Bahia, também passou a consumir gás natural canalizado, marcando definitivamente o programa de interiorização do gás natural no Estado. A média anual de consumo foi de 29.219 m^3 /dia, sendo que em dezembro alcançou um volume médio de 54.554 m^3 /dia.

Mercado de Gás Natural

Nesse ano de 2005, a restrição da oferta de gás da Petrobras no Estado da Bahia, impactou no volume comercializado pela Bahiagás. A limitação no volume em torno de 3,5 milhões de m^3 /dia, a partir de março de 2005, provocou uma queda de 6,6% nas vendas em relação ao volumes comercializado em 2004. Essa situação gerou uma demanda

Gráfico 1

VOLUME COMERCIALIZADO POR SEGMENTO DE MERCADO – M^3 /DIA
BAHIA, 2005



Fonte: SEINFRA/Bahiagás
(1) Média do ano

Tabela 7
**VENDAS DE GÁS NATURAL POR
MUNICÍPIO – M³/DIA**
BAHIA, 2005

MUNICÍPIO	VOLUME	CLIENTES
Camaçari	2.156.691	45
Simões Filho	576.100	32
Candeias	429.068	7
Dias d'Ávila	159.143	4
Salvador	175.576	54
Feira de Santana	29.219	4
Catu	8.508	1
Alagoinhas	27.001	1
TOTAL	3.561.306	148

Fonte: SEINFRA/Bahiagás
Obs.: Média do ano

reprimida de 900 mil m³/dia para o segmento industrial, que será regularizada em 2006, quando vai ser disponibilizada para o mercado a produção

proveniente do Campo de Manati, na Baía de Camamu. Este novo suprimento irá dobrar as disponibilidades atuais de gás natural na Bahia.

O outro projeto de suprimento, que vem sendo acompanhado atentamente pelos governos e companhias distribuidoras do Nordeste, é o Gasoduto Sudeste-Nordeste – Gasene, com previsão de interligar, a partir de 2008, os Estados do Nordeste às fontes de suprimento do Sudeste (bacias de Campos, Espírito Santo e Santos).

Os Mapas 1 e 2 correspondem às alternativas de ampliação do suprimento de gás natural.

Apesar dos problemas conjunturais de suprimento que limitaram o volume distribuído em 2005, a

Mapa 1
PROJETO MANATI
BAHIA, 2005


Fonte: Bahiagás

Mapa 2
PROJETO GASENE
BAHIA, 2005


Fonte: Bahiagás

Bahiagás, mesmo assim, continua a realizar uma política agressiva de investimentos na expansão da rede de distribuição, assumindo os investimentos em exploração e produção de gás, realizados principalmente pela Petrobras, e só se efetivarão diante da perspectiva de um grande mercado consumidor, capaz de absorver aumentos de oferta.

A política estadual de distribuição de gás natural contempla a interiorização e a pulverização do atendimento nos diversos segmentos de mercado, mantendo sua vocação no atendimento ao mercado industrial, gerador de emprego e capaz de contribuir para a atração de investimentos para o Estado. No ano de 2005 houve uma expansão significativa nos segmentos residencial e automotivo.

A Bahiagás encerrou o ano de 2005 com 148 clientes dos mais diversos segmentos consumindo gás natural, conforme Tabela 8, sendo que destes, 32 iniciaram operação durante o ano: onze indústrias, sete postos automotivos, dois clientes comerciais e doze residenciais (520 domicílios).

O segmento de gás natural veicular (GNV) foi o grande destaque do ano e atingiu em dezembro de 2005 a marca recorde de 261 mil m³/dia. Esta evolução é devida ao aumento no número de postos com abastecimento em GNV, passando de 28 postos em 2004 para 36 em 2005 (Gráfico 2), e também pelo aumento da frota de veículos movidos a GNV no Estado, que neste ano passou de 33,6 para 43,5 mil, segundo o Instituto Brasileiro de Petróleo e Gás – IBP. Para esse crescimento, é importante destacar o início da distribuição de GNV no município de Feira de Santana, onde entraram em operação os dois primeiros postos, ampliando o fornecimento de gás natural veicular fora da Região Metropolitana de Salvador. Vale esclarecer que dos 35 postos indicados, um é atendido por carreta-feixe, não sendo cliente da Bahiagás.

O volume total comercializado de GNV em 2005 foi de 84.685 mil m³, atingindo a média anual de 232 mil m³/dia, representados no Gráfico 2.

Tabela 8

BASE DE CLIENTES DE GÁS NATURAL
BAHIA, 2004/2005

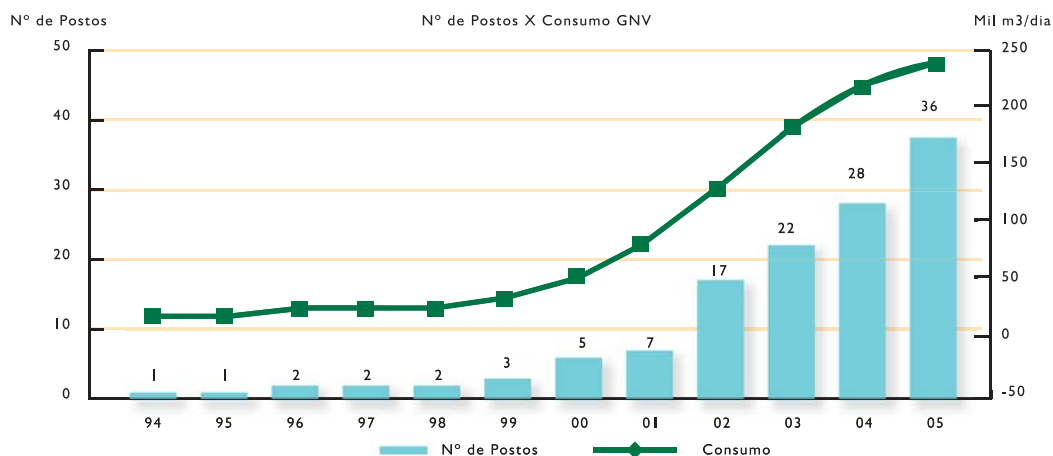
SEGMENTO	CLIENTES CONTRATADOS			CLIENTES CONSUMINDO
	ATÉ 2004	2005	TOTAL	
Industrial	87	11	98	81
Automotivo	48	10	58	34
Termelétrico	1		1	1
Comercial	15	8	23	10
Residencial	38	19	57 ⁽¹⁾	22 ⁽²⁾
TOTAL	189	48	237	148

Fonte: SEINFRA/Bahiagás

(1) Total de condomínios residenciais: 57

(2) Total de condomínios residenciais consumindo GN: 22

Gráfico 2

POSTOS AUTOMOTIVOS EM OPERAÇÃO E VOLUME DE GÁS VENDIDO
 BAHIA, 1994-2005


Fonte: SEINFRA/Bahiagás

Investimentos na Infra-estrutura de Gás Natural

O Programa de Investimentos da Bahiagás em 2005 objetivou principalmente a implantação da infra-estrutura para o recebimento do gás proveniente do Campo de Manati, que possibilitará um incremento no atendimento do mercado industrial, permitindo consolidar também o fornecimento para os segmentos automotivo, residencial e comercial.

No período de 2003 a 2005 a Bahiagás investiu R\$ 136 milhões na construção da infra-estrutura estadual de gás natural (Gráfico 3). O plano de investimentos para 2006 prevê investimentos de mais R\$ 71 milhões.

Em 2005 a Bahiagás desembolsou R\$ 48,3 milhões, com a implantação de gasodutos e estações, compra

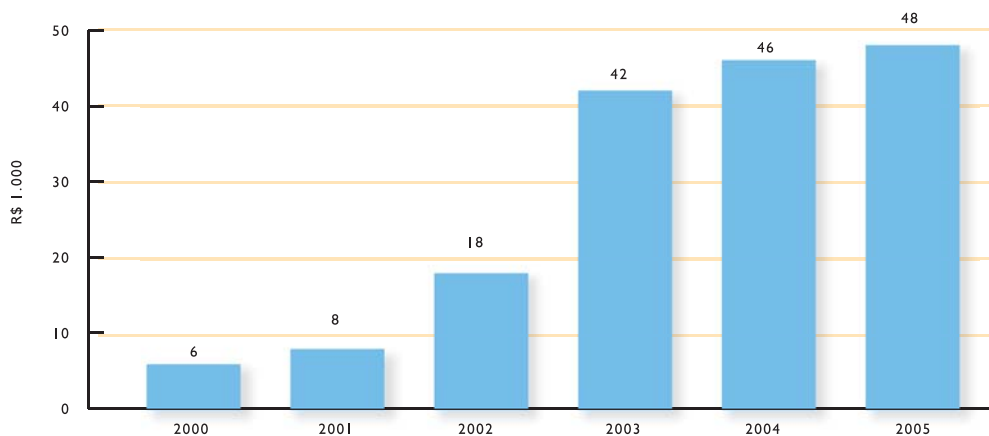
de equipamentos e elaboração de projetos, ampliando sua rede em mais 73 km, encerrando o



Roberto Furtado

Gás Natural, obras na Paralela

Gráfico 3

INVESTIMENTO ANUAL – GÁS NATURAL
BAHIA, 2000–2005

Fonte: SEINFRA/BahiaGás

ano de 2005 com a maior malha de distribuição do Norte/Nordeste, com 452 km de extensão.

Dentre os principais empreendimentos realizados no ano de 2005 destacam-se:

- Adequações, modificações e implantações de gasodutos e das estações necessárias ao recebimento e distribuição do gás proveniente do Campo de Manati, com expectativa de conclusão para o primeiro semestre de 2006;
- A conclusão do gasoduto Candeias-Santo Amaro-Feira de Santana, e suas respectivas Estações de Distribuição (EDs), permitindo o início do fornecimento aos segmentos industrial e automotivo no município de Feira de Santana;
- A implantação do duto tronco Pituba-Amaralina em aço carbono, para fornecimento aos segmentos residencial, comercial e automotivo;
- A conclusão das obras do gasoduto Catu-Alagoinhas que permitiu atender, a partir da Unidade de Produção de Gás Natural – UPGN de Catu, o cliente Schincariol, localizado em Alagoinhas e posteriormente o pólo cerâmico existente naquele município.

Outros importantes empreendimentos foram iniciados:

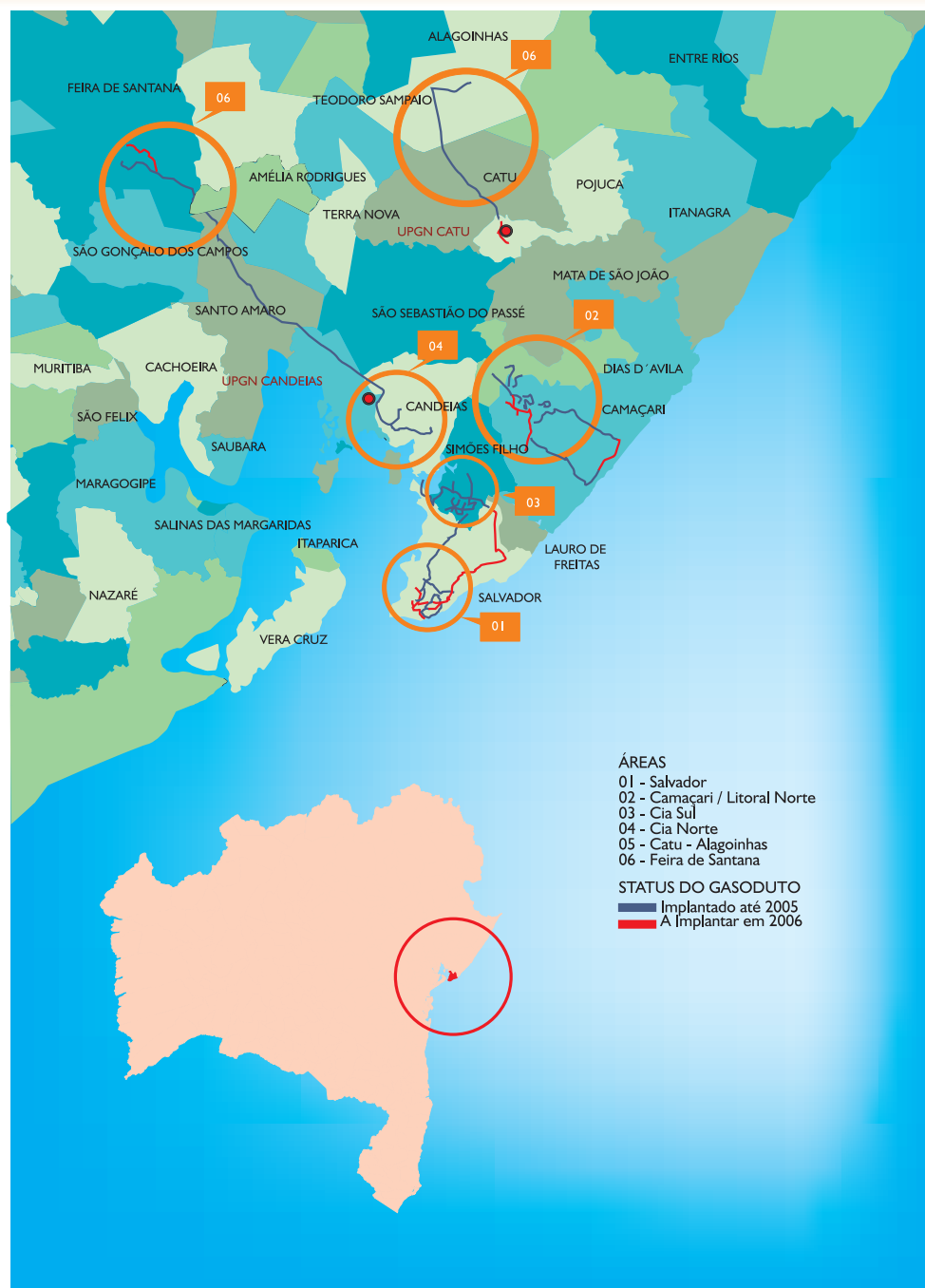
- O gasoduto Paralela-Aeroporto, que faz parte de um sistema que interligará as estações de Mapele e Stiep, permitindo flexibilizar o fornecimento à cidade de Salvador. Esse empreendimento consolidará a segurança operacional no consumo de gás natural.
- A implantação de rede em polietileno de alta densidade PEAD na Pituba, empreendimento que visa atender aos segmentos residencial e comercial.

O Mapa 3 apresenta a localização dos principais gasodutos da BahiaGás

Mapa 3

LOCALIZAÇÃO DOS PRINCIPAIS GASODUTOS DA BAHIAGÁS

BAHIA, 2005



Destaques na Área Ambiental

A Bahiagás publicou o livro "Gás Natural – Benefícios Ambientais no Estado da Bahia" com base em um estudo que mede a redução das emissões de poluentes decorrente da utilização do gás natural como alternativa a outros combustíveis de origem fóssil. O estudo considerou os volumes de gás natural distribuídos nos dez primeiros anos de atuação da Bahiagás – entre 1994 e 2003. A publicação recebeu menção honrosa do prêmio Desempenho Ambiental da Federação das Indústrias do Estado da Bahia – Fieb, na categoria Produção Mais Limpa.

O projeto "Parceiros do Meio Ambiente", desenvolvido pelo Centro de Recursos Ambientais - CRA foi apoiado pela Bahiagás. O objetivo do projeto

é fazer com que grandes empresas compartilhem conhecimento, adotando empresas de menor porte para desenvolver projetos de gestão ambiental. A Bahiagás adotou a Brasquímica Lubrificantes, já tendo realizado treinamento para a formalização do "ecotime" e ampliação dos conhecimentos em produção mais limpa.

A Companhia iniciou também importante participação no Instituto do Corredor Ecológico da Costa dos Coqueiros – INCECC, formado pelo Governo do Estado, o Comitê de Fomento Industrial de Camaçari – Cofic, a Central de Tratamento de Efluentes Líquidos – Cetrel, Fazenda Praia do Forte, Bahia Pulp, Lyondell e Costa do Sauípe. O instituto tem como missão integrar e ampliar as iniciativas de cunho socioambientais no Litoral Norte da Bahia.



Gás Natural: tubulação em Camaçari

*Anexo I***PROGRAMA LUZ PARA TODOS – OBRAS CONTRATADAS**

BAHIA, 2005

MUNICÍPIO	Nº DE OBRAS	Nº DE DOMICÍLIOS	RECURSOS APLICADOS (R\$ 1.000,00)
Abaíra	2	3	27
Abaré	6	94	196
Acajutiba	5	29	148
Adustina	4	176	794
Água Fria	7	226	732
Aiquara	1	12	52
Alagoinhas	20	379	1.438
Alcobaça	2	56	229
Almadina	1	16	148
Amargosa	10	74	278
Amélia Rodrigues	1	6	21
América Dourada	9	152	1.048
Anagé	11	595	3.122
Andaraí	1	133	203
Andorinha	16	200	1.290
Angical	5	118	671
Angüera	4	54	198
Antas	1	60	48
Antônio Cardoso	3	133	458
Antônio Gonçalves	4	45	249
Aporá	3	61	172
Apuarema	1	65	132
Aracatu	6	72	528
Araci	10	259	1.045
Aramari	4	38	186
Arataca	1	20	18
Aratuípe	2	21	76
Aurelino Leal	1	18	55
Baianópolis	7	301	1.278
Baixa Grande	8	102	320
Banzaê	4	13	37
Barra	14	826	3.228
Barra da Estiva	11	134	624
Barra do Choça	4	43	150
Barra do Mendes	13	192	959
Barra do Rocha	1	20	49
Barreiras	21	499	4.544
Barro Alto	10	149	549
Barrocas	2	78	211

continua

continuação do Anexo I

MUNICÍPIO	Nº DE OBRAS	Nº DE DOMICÍLIOS	RECURSOS APLICADOS (R\$ 1.000,00)
Belmonte	1	3	8
Belo Campo	5	40	175
Biritinga	6	210	662
Boa Nova	2	176	1.088
Boa Vista do Tupim	5	182	296
Bom Jesus da Lapa	8	347	1.371
Bom Jesus da Serra	7	211	1.279
Boninal	4	28	48
Bonito	7	80	247
Boquira	12	269	1.387
Botuporã	2	118	919
Brejões	6	43	143
Brejoândia	2	50	192
Brotas de Macaúbas	5	87	490
Brumado	3	68	251
Buerarema	7	132	535
Buritirama	6	726	3.391
Caatiba	3	131	925
Cabaceiras do Paraguaçu	7	76	148
Cachoeira	15	417	1.725
Caculé	4	13	59
Caém	5	165	646
Caetanos	4	154	901
Caetité	3	27	123
Cafarnaum	5	166	774
Cairu	4	70	149
Caldeirão Grande	2	66	371
Camaçari	7	241	1.135
Camamu	4	146	448
Campo Alegre de Lourdes	12	742	2.680
Campo Formoso	35	1.133	3.613
Canápolis	2	117	552
Canarana	9	82	257
Canavieiras	4	156	766
Candeal	2	41	255
Candeias	8	73	694
Candiba	2	31	132
Cândido Sales	5	200	788
Cansanção	6	263	716
Canudos	1	16	78
Capela do Alto Alegre	3	53	204
Capim Grosso	2	21	67

continua

continuação do Anexo I

MUNICÍPIO	Nº DE OBRAS	Nº DE DOMICÍLIOS	RECURSOS APLICADOS (R\$ 1.000,00)
Caraíbas	15	334	3.165
Caravelas	3	97	181
Cardeal da Silva	1	8	56
Carinhanha	6	161	380
Casa Nova	8	170	582
Castro Alves	10	140	533
Catolândia	2	14	75
Catu	4	19	72
Caturama	2	19	90
Central	8	120	445
Chorrochó	2	60	181
Cícero Dantas	7	54	131
Cipó	1	7	20
Cocos	1	17	101
Conceição da Feira	8	83	230
Conceição do Almeida	4	15	54
Conceição do Coité	17	557	2.019
Conceição do Jacuípe	6	101	188
Conde	19	518	2.712
Condeúba	3	153	657
Coração de Maria	8	71	344
Cordeiros	1	46	223
Coribe	1	34	72
Coronel João Sá	6	81	357
Correntina	4	136	594
Cotegipe	5	333	1.065
Crisópolis	18	793	3.707
Cristópolis	4	100	401
Cruz das Almas	13	88	320
Curaçá	9	254	725
Dário Meira	4	56	482
Dias d'Ávila	3	57	213
Dom Basílio	2	129	567
Dom Macedo Costa	5	20	107
Elísio Medrado	2	6	25
Encruzilhada	7	237	744
Entre Rios	13	234	1.118
Érico Cardoso	1	5	27
Esplanada	4	38	101
Euclides da Cunha	33	617	2.406
Eunápolis	9	185	461
Fátima	4	150	521

continua

continuação do Anexo I

MUNICÍPIO	Nº DE OBRAS	Nº DE DOMICÍLIOS	RECURSOS APLICADOS (R\$ 1.000,00)
Feira da Mata	1	28	175
Feira de Santana	220	1.691	9.397
Filadélfia	17	191	802
Floresta Azul	3	42	207
Formosa do Rio Preto	2	203	953
Gandu	3	92	328
Gavião	1	9	51
Gentio do Ouro	3	38	177
Glória	10	230	586
Governador Mangabeira	11	64	225
Guajeru	8	166	1.288
Guanambi	3	56	132
Guaratinga	4	170	553
Heliópolis	3	79	307
Iaçu	1	2	12
Ibiassucê	3	36	246
Ibicaraí	1	22	39
Ibicoara	8	235	1.874
Ibicuí	1	12	54
Ibipeba	2	26	161
Ibipitanga	7	250	1.607
Ibiquera	2	121	237
Ibirapitanga	3	156	665
Ibirapoã	1	23	189
Ibirataia	5	109	575
Ibitiara	11	233	1.525
Ibititá	4	23	144
Ibotirama	14	325	1.383
Ichu	1	31	67
Igaporã	1	28	143
Igrapiúna	9	589	2.767
Iguaí	8	244	1.125
Ilhéus	45	572	2.315
Inhambupe	5	293	1.567
Ipecaetá	7	258	1.405
Ipiaú	9	90	320
Ipirá	3	126	576
Irajuba	1	11	22
Iramaia	3	75	291
Iraquara	18	686	2.105
Irará	21	320	1.222
Irecê	9	46	382

continua

continuação do Anexo I

MUNICÍPIO	Nº DE OBRAS	Nº DE DOMICÍLIOS	RECURSOS APLICADOS (R\$ 1.000,00)
Itabela	2	45	467
Itaberaba	14	437	2.003
Itabuna	11	182	817
Itacaré	8	191	946
Itaeté	5	199	505
Itagi	3	109	454
Itagibá	3	46	180
Itaguaçu da Bahia	9	259	1.482
Itajuípe	1	5	12
Itamaraju	2	266	709
Itamari	1	12	31
Itambé	1	55	167
Itanagra	3	99	486
Itanhém	4	72	323
Itaparica	3	37	160
Itapetinga	1	68	93
Itapicuru	15	431	1.346
Itarantim	1	34	168
Itatim	1	3	9
Itiruçu	1	6	19
Itiúba	10	268	986
Itororó	2	94	195
Ituaçu	7	158	851
Ituberá	3	120	369
Iuiú	2	73	148
Jaborandi	2	107	620
Jacaraci	2	158	823
Jacobina	23	217	992
Jaguaquara	7	259	1.347
Jaguarari	11	158	831
Jaguaripe	6	175	798
Jequié	5	197	865
Jeremoabo	21	378	888
Jiquiriçá	3	129	466
Jitaúna	10	194	725
João Dourado	6	53	224
Juazeiro	22	419	990
Jucuruçu	10	288	2.252
Jussara	1	2	6
Lafayette Coutinho	2	5	162
Lagoa Real	2	62	538
Laje	6	127	754

continua

continuação do Anexo I

MUNICÍPIO	Nº DE OBRAS	Nº DE DOMICÍLIOS	RECURSOS APLICADOS (R\$ 1.000,00)
Lajedinho	1	15	108
Lamarão	7	48	159
Lapão	6	36	187
Lençóis	1	22	58
Licínio de Almeida	2	13	57
Livramento do Brumado	4	70	285
Macajuba	2	69	286
Macaúbas	22	547	3.257
Macururé	4	180	592
Maetinga	5	133	1.355
Mairi	6	27	117
Malhada	5	44	354
Malhada de Pedras	2	98	454
Manoel Vitorino	1	74	293
Mansidão	6	208	818
Maracás	4	117	477
Maragogipe	4	52	246
Maraú	9	211	812
Marcionílio Souza	2	110	300
Mascote	1	9	23
Mata de São João	5	118	429
Matina	6	141	568
Medeiros Neto	2	27	42
Miguel Calmon	5	96	258
Milagres	1	34	370
Mirangaba	3	23	82
Mirante	4	175	1.340
Monte Santo	37	1006	2.811
Morpará	4	208	774
Morro do Chapéu	10	258	848
Mortugaba	2	90	450
Mucugê	6	161	735
Mucuri	2	54	368
Mulungu do Morro	14	565	1.566
Mundo Novo	4	78	394
Muniz Ferreira	3	23	68
Muquém do São Francisco	7	336	1.100
Muritiba	2	13	63
Mutuípe	7	45	226
Nazaré	3	87	394
Nilo Peçanha	3	90	328
Nordestina	8	259	919

continua

continuação do Anexo I

MUNICÍPIO	Nº DE OBRAS	Nº DE DOMICÍLIOS	RECURSOS APLICADOS (R\$ 1.000,00)
Nova Canaã	3	78	389
Nova Fátima	2	22	85
Nova Itarana	1	7	25
Nova Redenção	4	230	509
Nova Soure	16	284	1.040
Nova Viçosa	1	6	20
Novo Horizonte	2	93	315
Novo Triunfo	3	51	203
Olindina	8	185	571
Oliveira dos Brejinhos	6	145	611
Ouriçangas	8	86	329
Ourolândia	6	54	209
Palmas de Monte Alto	15	268	2.321
Palmeiras	2	59	242
Paratinga	6	506	1.588
Paripiranga	12	631	1.969
Paulo Afonso	16	65	244
Pé de Serra	9	231	1.726
Pedrao	10	71	277
Pedro Alexandre	15	267	976
Piatã	7	380	1.575
Pilão Arcado	11	762	4.820
Pindaí	2	28	99
Pindobaçu	3	20	68
Pintadas	3	84	551
Piraí do Norte	3	153	793
Piripá	6	171	1.439
Piritiba	4	54	179
Planaltino	2	61	394
Planalto	10	130	925
Poções	8	127	792
Pojuca	3	57	167
Ponto Novo	12	112	317
Porto Seguro	13	1.080	4.058
Prado	6	199	806
Presidente Dutra	7	36	285
Presidente Jânio Quadros	8	260	2.298
Presidente Tancredo Neves	17	222	792
Queimadas	24	256	868
Quijingue	16	338	961
Quixabeira	3	71	622
Rafael Jambeiro	5	267	1.266

continua

continuação do Anexo I

MUNICÍPIO	Nº DE OBRAS	Nº DE DOMICÍLIOS	RECURSOS APLICADOS (R\$ 1.000,00)
Remanso	3	29	110
Retirolândia	2	14	89
Riachão das Neves	14	97	475
Riachão do Jacuípe	1	38	196
Riacho de Santana	6	56	256
Ribeira do Amparo	6	56	233
Ribeira do Pombal	18	550	2.400
Ribeirão do Largo	9	161	1.246
Rio de Contas	1	177	1.069
Rio do Antônio	4	158	717
Rio do Pires	1	15	69
Ruy Barbosa	3	139	317
Salinas da Margarida	1	3	22
Santa Bárbara	3	35	112
Santa Brígida	11	115	485
Santa Cruz Cabralia	3	227	452
Santa Cruz da Vitória	2	9	27
Santa Luzia	2	39	121
Santa Maria da Vitória	3	25	146
Santa Rita de Cássia	3	330	1.501
Santa Terezinha	1	27	101
Santaluz	15	383	1.086
Santana	5	123	566
Santanópolis	14	101	357
Santo Amaro	9	135	466
Santo Antônio de Jesus	32	333	1.579
Santo Estevão	10	165	696
São Desidério	6	83	523
São Felipe	4	90	352
São Félix	1	5	20
São Félix do Coribe	2	21	211
São Francisco do Conde	2	92	1.077
São Gabriel	8	134	698
São Gonçalo dos Campos	18	91	348
São José do Jacuípe	2	57	842
São Miguel das Matas	4	103	410
São Sebastião do Passé	3	115	327
Sapeaçu	4	6	31
Sátiro Dias	5	274	988
Saubara	1	6	26
Saúde	1	30	125
Seabra	21	1.156	3.267
Senhor do Bonfim	21	211	1.129
Sento Sé	4	235	1.552

continua

conclusão do Anexo I

MUNICÍPIO	Nº DE OBRAS	Nº DE DOMICÍLIOS	RECURSOS APLICADOS (R\$ 1.000,00)
Serra do Ramalho	5	268	909
Serra Dourada	3	60	286
Serra Preta	6	64	275
Serrinha	49	728	3.170
Serrolândia	2	18	101
Simões Filho	2	38	132
Sítio do Mato	9	424	1.918
Sítio do Quinto	3	271	1.311
Souto Soares	11	317	957
Tabocas do Brejo Velho	4	83	312
Tanhaçu	6	174	745
Tanque Novo	2	149	906
Tanquinho	2	9	62
Taperoá	3	91	416
Tapiramutá	2	33	217
Teixeira de Freitas	15	219	1.711
Teodoro Sampaio	1	60	239
Teofilândia	14	517	1.748
Teolândia	4	89	253
Tremedal	5	330	1.647
Tucano	13	453	1.814
Uauá	8	177	584
Ubaíra	2	48	156
Ubaitaba	4	85	224
Ubatã	1	68	287
Uibaí	4	26	82
Umburanas	6	152	560
Una	4	123	767
Urandi	3	41	80
Uruçuca	4	31	119
Utinga	4	202	1.015
Valença	22	507	1.623
Valente	4	101	387
Várzea da Roça	12	307	1.714
Várzea do Poço	1	5	8
Várzea Nova	2	32	130
Varzedo	2	3	20
Vera Cruz	16	395	982
Vitória da Conquista	34	649	2.281
Wagner	3	68	182
Wanderley	4	86	825
Wenceslau Guimarães	9	309	724
Xique-Xique	13	306	935
TOTAL	2.667	61.899	268.779

Fonte: SEINFRA/Supec

Anexo II

PROGRAMA LUZ PARA TODOS – OBRAS CONCLUÍDAS

BAHIA, 2005

MUNICÍPIO	EMPREENHIMENTO	Nº DE DOMICÍLIOS	RECURSOS APLICADOS (R\$ 1.000,00)
Abaíra	MP – BARRA DE ABAÍRA	3	18
Abaré	MP – REG. PÉ DE AREIA	29	88
Abaré	UB – AGROVILA 19 (JILVANEIDE/MARINEIDE)	5	13
Abaré	UB – AGROVILA DE PB 18 (IVANEIDE)	5	12
Abaré	UB – AGROVILA PEDRA BRANCA 14 (JAIR NOVAIS)	6	13
Abaré	UB – AGROVILA PEDRA BRANCA 16 (JOSINALDO)	9	15
Acajutiba	MP – REG. DE MANGUINHO	4	61
Acajutiba	MP – REG. DE SÃO MIGUEL	12	50
Acajutiba	MP – RUA DO TIJUCO	6	11
Acajutiba	MP – LIG IRREG. POV CNATUBIA – ACAJUTIBA	2	14
Adustina	MP – J. GRANDE I/PAUS PRETOS	116	570
Adustina	MP – MALHADA SANTANA	59	205
Adustina	REFORÇO DE RD. MP – J. GRANDE – PAUS PRETO	0	7
Adustina	RR – FAZ. LORIANO	1	12
Água Fria	MP – CURRAL DE FORA (AMPL)	11	26
Água Fria	MP – MARACAIA AMPL.	17	70
Água Fria	MP – POV. DE ALTO ALEGRE – AMPL.	13	24
Água Fria	MP – REG. DE SOSSEGO	27	132
Água Fria	MP – PEDRA FURADA COMPL.	84	394
Alagoinhas	ER – POV. CAPOEIRA	2	9
Alagoinhas	MP – POV. OLHOS D'ÁGUA BAIXÃO – ALAG.	3	6
Alagoinhas	MP – REG. DE ESPINHO COMPL. (BOA UNIÃO)	41	222
Alagoinhas	MP – REG. DE JENIPAPO (TRECHOS I E II)	33	91
Alagoinhas	MP – REG. DE NOVA ESPERANÇA	5	19
Alagoinhas	MP – REG. DOS BORGES	6	41
Alagoinhas	MP – BR 101 KM 103	14	57
Alagoinhas	MP – CAPELINHA GUABIRABA/BURACICA/B. UNIÃO	22	119
Alagoinhas	MP – DIST. DE RIACHO DA GUIA/SUCUPIRA	25	65
Alagoinhas	MP – FAZ QUINTA. CALU – ALAGOINHAS	1	4
Alagoinhas	MP – FAZ. CONCEIÇÃO (RIACHO DA GUIA)	4	18
Alagoinhas	MP – POV. DE MACAQUINHO COMPL.	38	148
Alagoinhas	MP – REG. PEDRA DE BAIXO/COMPL.	61	237
Alagoinhas	MP – POV. DE CATUZINHO	27	134
Alagoinhas	RR – FAZ. ESPUMA	11	23
Alcobaça	MP – SÃO BERNARDO	46	186
Alcobaça	MP – REG. DE CAXANGÁ	10	43
Almadina	MP – REG. DO AMARAL	16	148
Amargosa	ER – POV. DIOGENES SAMPAIO	3	6
Amargosa	ER – POV. MATAS DAS COVAS	9	16
Amargosa	ER – POV. TABULEIRO DOS COELHOS	3	5
Amargosa	EXT. SEC. POV MATA DAS COVAS	1	4
Amargosa	EXT. SEC. R ANTONIO J ALMEIDA – ITACHAMA	5	8
Amargosa	MP – ELET. LOC. POV. TABULEIRO BAMBU – ESTIMADO	18	82

continua

continuação do Anexo II

MUNICÍPIO	EMPREENHIMENTO	Nº DE DOMICÍLIOS	RECURSOS APLICADOS (R\$ 1.000,00)
Amargosa	MP – POV. GENTIL	15	53
Amargosa	MP – POV. TABULEIRO DO CÓRREGO	12	29
Amargosa	MP – REG. POV. CÓRREGO	8	33
Amélia Rodrigues	MP – POV. CAMPOS (AMPL.)	6	21
América Dourada	ELET CANABRAVA/GARAPA	9	162
América Dourada	MP – ALEGRE	7	42
América Dourada	MP – BARRAGEM/ESCRITO/MAC/TR/M.	45	419
América Dourada	MP – LAGEDÃO DOS MATEUS	1	19
América Dourada	MP – LOC. DE MALHADA DE AREIA	51	272
América Dourada	MP – MATO VERDE	1	11
América Dourada	RR – BARRAGEM DE CANABRAVA	1	22
América Dourada	RU – POV. DE CAMPO LARGO II	23	67
América Dourada	UB – POÇO TUB. E AMPL. LAGOA DOS BORGES	14	33
Anagé	MP – LAGOA DAS PEDRAS	17	162
Anagé	MP – MORRO/LG. BA./LAP/POP/BAR./COQ.	59	345
Anagé	MP – POV. JIBÓIA/RECRUTINHA	85	468
Anagé	MP – REG. DE BAIXINHA/RIBEIRÃO	67	445
Anagé	MP – REG. DE PORCOS/TRÊS LAGOAS	39	207
Anagé	MP – REG. DE VAQUETAL/PAU FERRO	47	159
Anagé	MP – REG. MONTE ALTO/CARRAPICHO	204	1.020
Anagé	MP – REG. RIACHÃO COMPL.	27	147
Anagé	MP – REG. MONTE ALTO/CARRA(REFORÇO DE REDE)	–	29
Anagé	RR/MP – MORRO/LGBA/LAP/BAR/CO	–	43
Anagé	UB – DIV. RUAS/DIST. LINDO HORIZONTE	50	96
Andaraí	MP – AGROVILA DE TANQUINHO	133	203
Andorinha	MP – EST. ALT (SOTEPLAN) – MEDRADO	8	33
Andorinha	MP – EST. LAGOA FUNDA (COMPLEMENTO)	6	70
Andorinha	MP – EST. SÍTIO SÃO JOÃO	9	54
Andorinha	MP – POV DE RECREIO	3	20
Andorinha	MP – POV. CAMPO I (SALGADO)	3	18
Andorinha	MP – POV. DE BANANEIRA (COMPL.)	30	137
Andorinha	MP – POV. DE CALDEIRÃO DA VACA (CAMPO)	1	4
Andorinha	MP – POV. DE LAGEDOS	27	191
Andorinha	MP – POV. DE OLARIA (SALGADO)	1	18
Andorinha	MP – POV. DE TEXEIRA	18	106
Andorinha	MP – POV. LAGOA DAS PEDRAS	2	13
Andorinha	MP – POV. PAU DE COLHER	24	111
Andorinha	MP – POV. SERRA BRANCA	46	272
Andorinha	MP – SAÍDA DA SURARA	5	26
Andorinha	MP – SÍTIO DO AÇÚDE (ESTR. SANTA ROSA)	6	37
Andorinha	MP – ALTO VERM/CALD. ENTUPIDO/FAZ. MARIANA	11	179
Angical	ELET. POV. DE CONVÉM	24	128
Angical	ELET. POV. DO COVI	33	201
Angical	ELET. POV. SÃO DOMINGOS	29	176
Angical	MP – LOC. DE GROTÃO – COMPL	10	50
Angical	MP – REG. JUNCO (MISSÃO DE ARICOBÉ)	22	116

continua

continuação do Anexo II

MUNICÍPIO	EMPREENDIMENTO	Nº DE DOMICÍLIOS	RECURSOS APLICADOS (R\$ 1.000,00)
Angüera	MP – ROÇADO II – COMPL.	26	126
Angüera	RR – POV. SOLIDADE	5	40
Angüera	UB – POV. DE AREIA	10	19
Antas	RR – POV. ENTROCAMENTO	60	48
Antônio Cardoso	MP – POV. DE MATA	35	214
Antônio Cardoso	MP – ELET. LOC. NÚCLEO DO MOÇO	94	222
Antônio Cardoso	RR – EST. DO POÇO (FAZ. TAPERA)	4	22
Antônio Gonçalves	MP – ASSENTAMENTO MOCAMBO	11	120
Antônio Gonçalves	MP – BANANEIRA DOS PRETOS	23	66
Antônio Gonçalves	MP – CONCEIÇÃO	3	39
Antônio Gonçalves	UB – POV. ALTO DA CAJAZEIRA	8	24
Aporá	ER – POV. CHAPADA	7	9
Aporá	MP – LIG. CLAND. NELZINHO SAPOTEIRO – APORÁ	15	29
Aporá	MP – REG. DE RETIRO DE FORA MALHADINHA	39	134
Apurema	MP – VILA SÃO JOSÉ NOVAES	65	132
Aracatu	ADF – TOCADAS (REFORÇO DE REDE LUZ PARA TODOS)	—	41
Aracatu	MP – LAGOA DO BEZERRO/ TABUÁ/JIRIBÁ	12	71
Aracatu	MP – LAGOA FUNDA/CHIQUEIRO/VÁRZEA	11	64
Aracatu	MP – LAGOINHA/VOLTA DO RIO/ZÉ GORDO	5	30
Aracatu	MP – POV. DE CALDEIRÃO	11	103
Aracatu	MP – TOCADAS	33	218
Araci	MP – CAMPO DE BOLA/BARBOSA	39	95
Araci	MP – COM. DE GUERRA	22	83
Araci	MP – LOC. QUEIMADA REDONDA	55	189
Araci	MP – POV. DE BARREIRAS – AMPL.	6	33
Araci	MP – POV. LAMEIRO DA CHICÓRIA – ARACI	34	89
Araci	MP – REG. BARRA DA ONÇA	11	44
Araci	MP – REG. DUAS ESTRADAS	34	112
Araci	MP – REG. MINADOR	38	157
Araci	MP – REG. TINGUI	20	101
Aramari	MP – FAZ. RIO GRANDE	19	129
Aramari	MP – FAZ. SÍTIO	10	27
Aramari	MP – REG. DE CAJAZEIRAS	8	27
Arataca	RR – ASSENT. GRUPO STO. ANTÔNIO – ARATACA	20	18
Aratuípe	MP – SAPÉ I – COMPL.	20	67
Aratuípe	RR – POV. FAZENDA SÃO BERNANDO	1	9
Aurelino Leal	MP – REG. DO JÓIA	18	55
Baianópolis	MP – ELET.POV DE BRACINHO	45	202
Baianópolis	MP – LOC. DE PALMEIRAS	119	412
Baianópolis	MP – POVOADO DE BEBEDOURO III	10	31
Baianópolis	MP – POVOADO OLHOS D'ÁGUA	11	37
Baianópolis	MP – REG. DE BRACINHO	35	163
Baianópolis	MP POV. DE QUEIMADA	81	253
Baixa Grande	MP – COM. DE IPOEIRA	16	38
Baixa Grande	MP – FAZ. GENTIO	8	21
Baixa Grande	MP – ASS. COMUN. SANTA CECÍLIA	17	75

continua

continuação do Anexo II

MUNICÍPIO	EMPREENHIMENTO	Nº DE DOMICÍLIOS	RECURSOS APLICADOS (R\$ 1.000,00)
Baixa Grande	UB – LAGOA DO MAMÃO – AMPLIAÇÃO	11	21
Baixa Grande	UB – POV. LAGOA DO CIPÓ/AMPL.	12	30
Baixa Grande	UB – REG. DE PAGÃO – COMPL.	4	28
Baixa Grande	UB – REG. LAGOA MANDU	25	82
Baixa Grande	UB – FAZ. SANTA PAZ (BAIXA GRANDE)	9	26
Banzaé	MP – REG. FAZ. MATINHA (FIU)	2	7
Banzaé	RR – FAZ. MARIA PRETA	4	16
Banzaé	RR – FAZ. MATINHA (JOSEFA GAMA	6	10
Banzaé	RR – FAZ. PINGA	1	5
Barra	MP – BREJO SÃO JOSÉ	16	67
Barra	MP – ELET. ALTO DOS PILÕES/VIANA	42	178
Barra	MP – ELET. COM. DE PRATOS FINOS	23	56
Barra	MP – LOC. DE SÃO GONÇALO (2ª ETAPA)	563	2.192
Barra	MP – POV. BOA ESPERANÇA	8	20
Barra	MP – BREJO DOS OLHOS D'ÁGUA	15	48
Barra	MP – COM. BARRO VERMELHO	12	32
Barra	MP – FAZ NOVA (PROX. P. DE PALHA)	18	49
Barra	MP – POV. DE CONCEIÇÃO	45	108
Barra	REFORÇO DE REDE P/MP – LOC. DE SÃO GONÇALO	–	197
Barra	RU – POV. REG. JUREMA	61	220
Barra	UB – POV. DE VANDERLEI	16	29
Barra	UB – POV. PORTO DA PALHA	7	22
Barra da Estiva	ADF – CAMULENGO (REFORÇO LUZ PARA TODOS)	–	13
Barra da Estiva	MP – CAMULENGO	27	163
Barra da Estiva	MP – ELET. LOC. BAIXA GRANDE	23	86
Barra da Estiva	MP – LAGEDINHO DE BAIXO	20	98
Barra da Estiva	MP – RIACHO DAS PEDRAS	10	20
Barra da Estiva	MP – RIO PRETO	18	63
Barra da Estiva	MP – CHAPADINHA COMPL.	10	37
Barra da Estiva	MP – MOITINHA	17	81
Barra da Estiva	MP – TAMANDARÉ	8	45
Barra da Estiva	RR – FAZ. SANTO ANTONIO	1	11
Barra do Choça	MP – ENTRONCAMENTO CAATIBA/BARRA NOVA	7	26
Barra do Choça	MP – FAZ. PALMEIRINHA	20	56
Barra do Choça	MP – PESCOÇO DO FÉLIX/B.NOVA	8	47
Barra do Mendes	MP – 13,8 KV MATA DO MEIO	13	84
Barra do Mendes	MP – ANJICO III	8	14
Barra do Mendes	MP – POV. LARANJEIRAS	14	49
Barra do Mendes	MP – QUEIMADAS DO RUFINO – COMPL.	4	22
Barra do Mendes	MP – REG. DE ABADÉ (COMPLEMENTAÇÃO)	5	27
Barra do Mendes	MP – CAPIM DURO	1	16
Barra do Mendes	MP – REG. DE SÃO BENTO	1	9
Barra do Mendes	RR – POV. DE ANTARI	6	28
Barra do Mendes	UB – POV. ARROZ	3	12
Barra do Rocha	MP – REG. COCULO	20	49
Barreiras	MP – BARROCÃO DE BAIXO	11	26

continua

continuação do Anexo II

MUNICÍPIO	EMPREENHIMENTO	Nº DE DOMICÍLIOS	RECURSOS APLICADOS (R\$ 1.000,00)
Barreiras	MP – BARROÇÃO DE BAIXO/BARROÇÃO DE CIMA	6	40
Barreiras	MP – BARROÇÃO DE CIMA	5	21
Barreiras	MP – EST. DO BARROÇÃO (MUCAMBO)	1	7
Barreiras	MP – MUCAMBO DE CIMA COMPL.	3	67
Barreiras	MP – POV. DE BARAÚNAS – COMPL.	11	26
Barreiras	MP – POV. SÃO JOSÉ/SERRA TALHADA	5	47
Barreiras	MP – ELET. POV. DE PRATA	6	20
Barreiras	MP – ELET. VILA BOA SORTE	4	11
Barreiras	MP – FAZ. BOA SORTE II	8	20
Barreiras	MP – LOT. SENHOR DOS AFLITOS	4	9
Barreiras	RDR/RDU – REG. RIO BRANCO	320	3.611
Barreiras	RR – CHÁCARAS DO RIO DE ONDAS	6	43
Barreiras	RU – ELET. POV. DE LIMOEIRO	6	45
Barreiras	UB – KM 30 (UNIVERSAL.)	4	20
Barreiras	UB POV. CONQUISTA JOÃO CRUZ (EXT. REDE UNIV.)	3	7
Barreiras	UB – SIT. BARREIRAS SUL (EXT. REDE SEC)	2	8
Barro Alto	MP – POV. DE EUCALIPTO	15	85
Barro Alto	MP – FORMOSA	4	48
Barro Alto	MP – LAGOA FUNDA I	5	76
Barro Alto	MP – LAGOA FUNDA III	3	36
Barro Alto	MP – MANDACARU I	1	17
Barro Alto	MP – QUEIMADA CLARO III	1	9
Barro Alto	MP – QUEIMADA DO CLARO II	1	14
Barro Alto	REGUL. MP – POV. DE MORRIONHOS	51	124
Barro Alto	REGUL. RU – BAIXA FUNDA DOS REBOLAS (EST)	51	121
Barro Alto	REGUL. RU – POV. DE CARROS (EST)	17	18
Barrocas	MP – LAGOA DOS UMBUS POEIRA	73	202
Barrocas	MP – POVOADO DE MINAÇÃO	5	9
Belo Campo	ER – FAZ. PERIPERI – ANDIROBA	3	6
Belo Campo	LD – CASA NOVA I	0	43
Belo Campo	LD/MP – REGIÃO CASA NOVA I II III	5	18
Belo Campo	MP – REGIÃO CASA NOVA II	29	91
Belo Campo	MP – REGIÃO CASA NOVA III	3	17
Biritinga	MP – COMUNIDADE DE ESTIVA	11	83
Biritinga	MP – POV. DE TRINDADE	20	22
Biritinga	MP – REG DE GIBÓIA	21	101
Biritinga	MP – LOCALIDADE DE TAPERA	61	181
Biritinga	MP – POV. DE VILA NOVA	52	140
Biritinga	MP – REG. DE RAZO DO PONSO/BIRITINGA	45	134
Boa Nova	MP – TANQUINHO/LAGOA DO BARRO/REG. DE CAMPO	132	967
Boa Vista do Tupim	MP – ASSENTAMENTO BARRA VERDE	78	102
Boa Vista do Tupim	MP – ASSENTAMENTO REUNIDAS SANTA FÉ	64	104
Boa Vista do Tupim	UB – POV. TERRA BOA	20	45
Bom Jesus da Lapa	MP – ASSENTAMENTO BATALHA	22	97
Bom Jesus da Lapa	MP – ASSENTAMENTO NOVA VOLTA	66	236
Bom Jesus da Lapa	MP – RIO DAS RÃS II	134	617

continua

continuação do Anexo II

MUNICÍPIO	EMPREENHIMENTO	Nº DE DOMICÍLIOS	RECURSOS APLICADOS (R\$ 1.000,00)
Bom Jesus da Lapa	MP – ASSENT. DO CARIACA	31	112
Bom Jesus da Lapa	MP – ASSOC. BOM SUCESSO	17	72
Bom Jesus da Lapa	MP – SANTA RITA/BANDEIRA	75	219
Bom Jesus da Lapa	RR – POÇO ARTESIANO(LAGOA DOS COUROS)	1	13
Bom Jesus da Lapa	RR – ROD. BR 349 KM 20 (UNIVERSAL)	1	4
Bom Jesus da Serra	MP – JARARACA/DOURADO	96	698
Bom Jesus da Serra	MP – REG. DE LAGOA NOVA	22	118
Bom Jesus da Serra	MP – REG. DE LAGOA VELHA	8	36
Bom Jesus da Serra	MP – REG. DE MULUNGU	16	84
Bom Jesus da Serra	MP – REG. NOS CUNHAS	26	121
Bom Jesus da Serra	MP – REG. QUEIMADAS COMPL.	35	162
Bom Jesus da Serra	UB – REGIÃO DE BENGÓ (MAXIXEIRO)	8	59
Boninal	MP – ELET. POV. DE CEDRO – AMPL. (BONINAL)	7	16
Boninal	MP – POV. DE GUARIBAS II	6	9
Boninal	MP – POV. DE SÃO JOAQUIM AMPL. (BONINAL)	12	12
Boninal	RR – POV CAETITU	3	11
Bonito	ER – POV. GITIRANA (PÇA. MATRIZ)/BONITO	5	10
Bonito	MP – POV. CRUZINHA	13	48
Bonito	MP – POV. VILA JÚLIO	5	21
Bonito	MP – RUA DA PISTA (POV. CAB. DO BREJO)	10	25
Boquira	MP – COM. DESCOBERTA	44	146
Boquira	MP – FORGES	5	42
Boquira	MP – POV. BAIXA DO CAJUEIRO	13	38
Boquira	MP – REG. DA LAGOA DA OLERA/LAGOA DO BARRO	11	51
Boquira	MP – REG. DE BAIXINHA	12	48
Boquira	MP REG. NOVA APARECIDA/CALDEIRÃO	83	468
Boquira	MP COM. DE SALÃO	43	145
Boquira	MP – REG. LAGOA DA OLERA	6	33
Boquira	REFORÇO DE REDE P/MP – N.APAREC./CALDEIRÃO	–	23
Boquira	UB – POV. ALTO BONITO (EXT REDE SEC)	3	20
Boquira	UB – POV. SANTA RITA (UNIVERSALIZAÇÃO)	1	13
Botuporã	MP – LAGOA DA PEDRA/LAGOA DO LUIZ	86	723
Botuporã	MP – PREÁ	32	196
Brejões	MP – ASSENT. RAIMUNDO CARDOSO (REG. DO MINGAU)	20	39
Brejões	MP – SERRA DO TECO – COMPL.	8	57
Brejões	RR – RUA LAGOA DA ROÇA	2	16
Brejões	RR – FAZ. ALTO DA BOA VISTA UNIV.	3	17
Brejolândia	MP – LET. DISTRITO DE MAMOMAL	3	21
Brejolândia	MP – PERI PERI / RIACHO FUNDO/ITABAIANA	47	171
Brotas de Macaúbas	MP – LOC. AMANSADOR	33	135
Brotas de Macaúbas	MP – LOC. MORRO REDONDO	33	127
Brotas de Macaúbas	MP – POV. BOCA DAS PALMEIRAS	17	58
Brumado	MP – TAMBORIL	64	238
Brumado	RR – POV LAGOA DE SÃO JOÃO UNIVER	3	9
Buerarema	MP – ELETRIFICAÇÃO REGIÃO DE ITACARÉ	44	106
Buerarema	MP – RIACHÃO DO PIAÇAVEIRO/BUERAREMA	17	84

continua

continuação do Anexo II

MUNICÍPIO	EMPREENDIMENTO	Nº DE DOMICÍLIOS	RECURSOS APLICADOS (R\$ 1.000,00)
Buerarema	RR – FAZ. S. LUIZ E B. JESUS	4	12
Buerarema	RR – FAZ. ESPERANÇA BUERAREMA (LPT)	4	13
Buerarema	RR – ROD. PONTAL BUER. KM 4 (LPT)	2	11
Buritirama	MP – LOC. DE BURITIZINHO	31	96
Buritirama	MP – MUNDURI /LAMARÃO 1ª E 2ª ETPAS	70	125
Buritirama	MP – LOC. DE TAMBURI	16	86
Buritirama	MP – MANDURI/LAMARÃO – 1ª ETAPA	–	127
Buritirama	MP – POV.DE LAGEDO (ESTIMADO)	609	2.753
Buritirama	RR/MP – LAGEDO	–	204
Caatiba	MP – ICARÁ/RIO DO ATAQUE	64	545
Caatiba	MP – REG. LARANGEIRA/BICA DA SERRA	42	222
Caatiba	MP – REGIÃO DE ESTIVA	25	157
Cabaceiras do Paraguaçu	RR – AV. FILÓ (TUPIAÇU)	23	38
Cabaceiras do Paraguaçu	RR – POV. DE TUPIAÇU	3	10
Cabaceiras do Paraguaçu	UB – ELET. RUA DO BOEMIO	4	6
Cabaceiras do Paraguaçu	UB – ELET. RUA NOVA (RUA BAIXINHA)	10	20
Cabaceiras do Paraguaçu	UB – ELET. TRAV. DA RUA ÁLVARO A .SILVA	10	12
Cabaceiras do Paraguaçu	UB – ALTO DA BOA VISTA	7	24
Cachoeira	MP – AMPL. DA REDE ELET. NA RUA DA PRESA	18	100
Cachoeira	MP – ENGENHO DA PRAIA	8	58
Cachoeira	MP – FAZ. PITANGA	11	34
Cachoeira	MP – IMBIARA DO CALOLÉ	24	89
Cachoeira	MP – LOC. DE DESTERRO – CACHOEIRA	7	51
Cachoeira	MP – LOC. DE MURUTUBA	20	45
Cachoeira	MP – LOC. EMBIARA DE CIMA – CACHOEIRA	23	125
Cachoeira	MP – LOC. ENGENHO DA PONTE	26	74
Cachoeira	MP – LOC. VALENÇA – GUAÍBA	22	67
Cachoeira	MP – LOCALIDADE DO CAONGE	42	169
Cachoeira	MP – REG. DE LAGOA ENCANTADA	83	252
Cachoeira	MP – COM. DE CAIBONGO	70	467
Cachoeira	MP – REG. DE ENGENHO DA VITORIA	24	115
Cachoeira	REG. DE ENGENHO DA PONTA II	28	56
Cachoeira	RR – TABULEIRO DA VITORIA I	11	24
Caculé	MP – ESCONSO	9	31
Caculé	RR – FAZ. MULUNGU (UNIVERSALIZAÇÃO)	1	11
Caculé	RR – POV. COMOCOXICO (UNIVERSALIZAÇÃO)	2	13
Caém	MP – FAZ. RIACHO DOS PILÕES	10	67
Caém	MP – REG. VÁRZEA DO DANTAS/ZÉ COSTA	61	319
Caém	MP – VÁRZEA QUEIMADA	84	228
Caém	RR – RURAL BARAÚNAS	6	15

continua

continuação do Anexo II

MUNICÍPIO	EMPREENHIMENTO	Nº DE DOMICÍLIOS	RECURSOS APLICADOS (R\$ 1.000,00)
Caém	UB – POV AREIA BRANCA (CAEN)	4	17
Caetanos	MP – REG. LOREANO	60	256
Caetanos	MP – REG. PINGA	24	111
Caetanos	MP – REG. DE PINGA (REFORÇO DE REDE)	–	64
Caetanos	MP – REG. GANDAIA/MULUNGU/CHOCO/BONITO/LAGO	70	470
Caetité	MP – REG. VARGEM GRANDE/JUNQUINHO	24	108
Caetité	RR – FAZ. CHARCO (UNIVERS)	2	11
Cafarnaum	MP – 34,5 KV REG. DE BAIXÃO DAS PEDRAS	63	343
Cafarnaum	MP – 34,5 KV REG. DE PIMENTAS	69	289
Cafarnaum	MP – BOA VISTA DOS BARBOSAS	2	24
Cafarnaum	RU – 13,8 KV – POV. DE CIGANA	6	77
Cafarnaum	UB – POV. BECA	26	41
Cairu	RR – RUA TIRIRICA	4	14
Cairu	UB – VILA NOSSA SENHORA DA LUZ	30	59
Caldeirão Grande	MP – LOCALIDADE DE PATOS	61	338
Caldeirão Grande	MP – REG. DE ÁGUA BRANCA DE DENTRO	5	33
Camaçari	MP – BOSQUE JAUÁ/RIO CAPIVARA/OUTROS	44	206
Camaçari	MP – FAZ. MOCAMBO/MONTE GORDO	8	89
Camaçari	MP – LOC. COURO DANTAS/AREMBEPE	35	221
Camaçari	MP – FAZENDA CAJAZEIRAS (SEM TERRA)	65	275
Camaçari	MP – LOCALIDADE LAGOA SECA NO SERTÃO	67	218
Camaçari	RR – VILA REMANESCENTE	13	54
Camamu	MP – REG. LARANJEIRA (COMPL.)	19	67
Camamu	MP – COMUNIDADE DO GARCIA	70	237
Camamu	MP – REGIÃO DE JAQUEIRA	37	42
Campo Alegre de Lourdes	MP – BANDEIRA DE CIMA/BANDEIRA DE BAIXO	47	119
Campo Alegre de Lourdes	MP – MARGEM DA LD – REDENÇÃO 01	265	1.066
Campo Alegre de Lourdes	MP – POV. CRUZ/ALTO DA CRUZ	31	90
Campo Alegre de Lourdes	MP – POV. DE ANTÔNIO VELHO	79	272
Campo Alegre de Lourdes	RU – POV. LAGOA DA REDENÇÃO	70	128
Campo Alegre de Lourdes	RU POV BARRA	77	155
Campo Alegre de Lourdes	RU – POV PEDRA BRANCA	18	41
Campo Alegre de Lourdes	RU – POV RAMALHO	35	69
Campo Alegre de Lourdes	RU – POV SÃO GONÇALO	40	97
Campo Alegre de Lourdes	RU – POV. BARREIRO ESPINI.	80	157
Campo Formoso	ESC. CORAÇÃO DE JESUS – POV. ALGODÕES	50	258

continua

continuação do Anexo II

MUNICÍPIO	EMPREENHIMENTO	Nº DE DOMICÍLIOS	RECURSOS APLICADOS (R\$ 1.000,00)
Campo Formoso	ELET ASSENT. BORDA DA MATA	14	85
Campo Formoso	ELET. LOC. DE OLARIA – CAMPO FORMOSO	54	124
Campo Formoso	MP – LAGOA DO PASTONEADOR IV	32	99
Campo Formoso	MP – LOC. DE CORREDOR TIQUARA CAMPO FORMOSO	16	42
Campo Formoso	MP – POV. DE GANGORRA	21	60
Campo Formoso	MP – POV. FAZ. NOVA	64	254
Campo Formoso	MP – POV. PINHEIRO	42	118
Campo Formoso	MP – POV. RECANTO	29	91
Campo Formoso	MP – REG. DE BELAS C/INTERL.	41	217
Campo Formoso	MP – LAGE DOS NEGROS	7	11
Campo Formoso	RR – E.M. LOGRADOURO C. VARZINHA E POSTO SAÚDE	70	110
Campo Formoso	RR – ESCOLA MUN. DE BAIXÃO – POV. BAIXÃO	65	146
Campo Formoso	RR – POV. CAMPO DE FORA C/INTERL.	53	205
Campo Formoso	RU – ASSENTAMENTO OURO VERDE	11	53
Campo Formoso	RU – POV. CASA NOVA	55	116
Campo Formoso	RU – POV. CERCADINHO C/INTERL.	34	93
Campo Formoso	RU – POV. LAGEDO RASO C/INTERL.	36	121
Campo Formoso	RU – POV. SILVEIRO C/INTERL.	20	87
Campo Formoso	UB – EST. DO LIMOEIRO	7	22
Campo Formoso	UB – POV. BREJO GRANDE/ FAZ. BARRINHA	6	24
Campo Formoso	UB – POV. DO PORCO	2	9
Campo Formoso	UB – POV. LAGE DOS NEGROS, RUA DO CAPESTRE	2	28
Campo Formoso	UB – COM. DE BAIXIO	56	163
Canápolis	MP – IMBAÚBA	24	68
Canápolis	MP – POV. DE VACA MORTA	93	484
Canarana	MP – 35,5 KV – LADEIRA VERMELHA II	24	100
Canarana	MP – AMERICA II	1	17
Canarana	MP – BAIXA DO VIGARIO I	1	11
Canarana	MP – BAIXA DO VIGARIO II	1	12
Canarana	MP – POV. DE LAGOA DO ZECA	2	8
Canarana	MP – POV. ALTO DO MATO VERDE (COMPL.)	23	60
Canarana	UB – BAIXA DA CAINANA	16	25
Canarana	UB – LAGOA DO PEIXE	10	14
Candeal	MP – COM. ALTO DO ALECRIM	40	252
Candeal	RR – FAZ. VASSOURA (BARRA)	1	4
Candeias	MP – REQUINTE DO IPÊ	1	30
Candeias	MP – FAZ. MADEIRA	10	31
Candeias	MP – FAZ. MAMÃO	8	61
Candeias	MP – LOC. DE PETECABA	21	127
Candeias	RR – ELET. FAZ. MANGABEIRA, KM 40 BR 324	1	8
Candeias	RR – ELET. POV. SALDANHA	12	81
Candeias	UB – LOC. BOCA DA MATA – CANDEIAS	1	10
Candiba	MP – LAGOA DO MORRO	29	105
Candiba	RR – FAZ. MURZELO (UNIVERSAL)	2	27
Cândido Sales	MP – REG. DE ABADE	39	237
Cândido Sales	MP – REG. LAGOA DO TIMÓTEO	99	262
Cândido Sales	MP – POV. DE MALAQUIAS	17	187

continua

continuação do Anexo II

MUNICÍPIO	EMPREENHIMENTO	Nº DE DOMICÍLIOS	RECURSOS APLICADOS (R\$ 1.000,00)
Cândido Sales	UB – POV. DE CAJAZEIRAS	1	5
Cansanção	MP – FAZ. JUA – CANSANÇÃO	74	229
Cansanção	MP – POV. CALDEIRÃO DOS VAQUEIROS II	138	290
Cansanção	MP – POV. LAGOINHA	22	92
Cansanção	UB – POV. BRITO	7	52
Cansanção	UB – POV. LAGOA DA ESPORA	3	30
Cansanção	UB. POV. CACIMBAS, PROX. C. D'AGUA/CLANDESTIN	19	23
Canudos	MP – FAZ. SERRA VERMELHA	16	78
Capela do Alto Alegre	MP – REG. IPIRÁ/BAIXA DO CEDRO	38	167
Capela do Alto Alegre	RR – FAZ. PINHEIRO/CAMPO ALEGRE	1	9
Capim Grosso	RU – POV. DE PEDRAS ALTAS	16	48
Capim Grosso	UB – FAZ. MANDAÇAIA (CAPIM GROSSO)	5	19
Caraíbas	MP – REG. DE GRAMA – AMPL.	10	98
Caraíbas	MP – REG. DE GRAMA/SANTA MARIA	40	462
Caraíbas	MP – REG. FAZ. FÉLIX	18	137
Caraíbas	MP – REG. GIBÓIA II	39	236
Caraíbas	MP – REG. JABURU	41	415
Caraíbas	MP – REGIÃO DOS BARBOSAS	61	243
Caraíbas	MP – V. MARIANA/BARRA LG. CUMPRIDA/LEANDRO	39	269
Caraíbas	MP – REG. ESTIVA	42	445
Caraíbas	MP – REGIÃO DE SALINAS	6	105
Caravelas	MP – ELET. JUERANA	9	65
Caravelas	UB – RUA DO CAMPO/JUERANA	48	64
Cardeal da Silva	MP – REG. DE BOM SUCESSO	8	56
Carinhanha	MP – ASSENT. MARRAQUEIRO	82	104
Carinhanha	MP – PAJEU	43	151
Carinhanha	MP – ANGICO COMPL.	26	50
Carinhanha	RR – CARROCINHA/BARRO ALTO (UNIVERS)	6	36
Carinhanha	RR – RUA A (UNIVERSAL.)	4	13
Casa Nova	MP – POV. VEREDA	30	95
Casa Nova	MP – LOC. VERMELHO	11	32
Casa Nova	MP – POV. CHAPADA	14	65
Casa Nova	MP – POV. MANGUEIRAS	23	99
Casa Nova	MP – POV. OURICURI DA BAHIA	10	61
Casa Nova	MP – POV. PAPAGAIO	30	112
Casa Nova	MP – REG. DO RECREIO	30	76
Casa Nova	UB – POV. DE RECREIO	22	43
Castro Alves	EXT. SEC. LOC. SÍTIO DO MEIO	6	18
Castro Alves	MP – LOC. DE SANSÃO	15	71
Castro Alves	MP – ELET. POV. VILA DA TIMBORINHA	13	57
Castro Alves	MP – REG. DE BORGES	16	51
Castro Alves	MP – REG. DE TABULEIRO DA BARRA	23	90
Castro Alves	MP – VILA GARRINCHA	19	59
Castro Alves	RR – CARLOS DAS NEVES FERREIRA (L.G.)	10	48
Castro Alves	RR – EXT. SEC – FAZ. PASTINHO	6	17
Catolândia	MP – POV. DE FÉLIX PRETO	7	21

continua

continuação do Anexo II

MUNICÍPIO	EMPREENHIMENTO	Nº DE DOMICÍLIOS	RECURSOS APLICADOS (R\$ 1.000,00)
Catolândia	MP – POV. DE VARGINHA	7	53
Catu	ER – POV. PARAÍBA	3	14
Catu	ER RUA DO ASFALTO/RURAL	1	7
Catu	MP – REG. DE BOM SOSSEGO	13	46
Catu	RR – SÍTIO SÃO JOSÉ	2	6
Caturama	MP – POV. FEIRA NOVA	10	43
Caturama	MP – RIACHINHO DO LINDOLFO	9	46
Central	MP – MANDACARU PILOES/TRC. 1,2,3	22	129
Central	MP – PALMEIRAS	1	11
Central	MP – POV. DE TRAÍRAS	12	39
Central	MP – POV. MANDACARU DOS ROCHAS	43	127
Central	MP – RIACHO LARGO	1	16
Central	MP – POV. DE BRINCO – CENTRAL	26	74
Central	RR – POÇO ART. GAMELEIRA	1	11
Central	RU – POVOADO DE GEMA II	14	36
Chorrochó	MP – REG. CAIÇARA	27	105
Cícero Dantas	MP – POV. BETÂNIA	7	20
Cícero Dantas	MP – RASO DOS SANTOS	6	24
Cícero Dantas	RR – POV. BONITO	1	5
Cícero Dantas	RR – POV. SERRA GRANDE	2	5
Cícero Dantas	UB – POV. DE JUÁ	18	34
Cícero Dantas	UB. POV. TRINDADE (ALEXANDRO)	10	21
Cipó	MP – FAZ. CORRENTEZA	7	20
Cocos	MP – BARRA DOS POÇOS	17	101
Conceição da Feira	MP – FAZ. BAIXINHA DO LIMOEIRO	10	34
Conceição da Feira	MP – POV. CONCEIÇÃO VELHA	20	39
Conceição da Feira	MP – ESTRADA GRANDE – AMPL.	12	57
Conceição da Feira	MP – FAZ. GRANDE	18	59
Conceição da Feira	RR – POV. DE TIMBÓ	1	11
Conceição da Feira	RR – POV. DO CRUZEIRO RUA C	10	15
Conceição da Feira	RR – POV. PINHEIRO	6	8
Conceição do Almeida	EP – SEC. – FAZ. SÃO JOÃO	5	22
Conceição do Almeida	LIG. CLAND. – FAZ. PASTINHO (LG)	5	15
Conceição do Almeida	RR – FAZ. JOÃO/S. FCO. DE MOMBAÇA	4	10
Conceição do Almeida	RR – FAZ. MURITIBINHA	1	6
Conceição do Coité	MP – COM. FAZ. ALAGADIÇO	21	64
Conceição do Coité	MP – COM. FAZ. LAGOA DO BARRO	36	108
Conceição do Coité	MP – COMP. FAZ. LAGOA CAVADA	33	114
Conceição do Coité	MP – FAZ. LAGOA FERRADA I E II	51	175
Conceição do Coité	MP – FAZ. PEIXE	29	105
Conceição do Coité	MP – LOC. DE POÇÃO	73	259
Conceição do Coité	MP – POV. DE JIBÓIA – CONCEIÇÃO DO COITÉ	37	176
Conceição do Coité	MP – POV. DE MALHADA	17	83
Conceição do Coité	MP – POV. ITAMAR – ALMAS	17	33
Conceição do Coité	MP – POV. LAGOA DO MEIO	4	8
Conceição do Coité	MP – REG. BOMFIM	33	131

continua

continuação do Anexo II

MUNICÍPIO	EMPREENHIMENTO	Nº DE DOMICÍLIOS	RECURSOS APLICADOS (R\$ 1.000,00)
Conceição do Coité	MP – REG. DA FAZ. SÍTIO II	33	99
Conceição do Coité	MP – REG. DE LAGE	53	184
Conceição do Coité	MP – POV. CORAÇÃO DE MARIA – MALHADOR	18	33
Conceição do Coité	MP – REGIÃO DE BOA VISTA ARAÇÁS	50	241
Conceição do Coité	RR – EST. COITE PINDA	5	23
Conceição do Jacuípe	MP – LOC. LAGE	14	38
Conceição do Jacuípe	MP – POV. DE PICADO	28	26
Conceição do Jacuípe	MP – REG. POSTO JAQUEIRA	12	34
Conceição do Jacuípe	RR – FAZ. OITIZEIRO	4	15
Conceição do Jacuípe	UB – COLÔNIA NOVA BRASÍLIA	13	35
Conde	MP – FAZ. MAILE (MARÉ)	16	111
Conde	MP – FUNDÃO ASSOC. SEMPRE VIVA	28	37
Conde	MP – LOC. DO PASTORIL (MASSARANDUBA)	2	37
Conde	MP – LOC. FAZ. CONDE	8	51
Conde	MP – LOC. FAZ. SÃO BENTO	6	41
Conde	MP – LOC. FAZ. TIRIRICA	33	68
Conde	MP – PEDRA MOLE	8	75
Conde	MP – REG. DE MALVINA/BARRA DO ITARIRI	9	16
Conde	MP – ANTIGA ESTRADA CABO/PRADO	19	25
Conde	MP – CAJUEIRO/MUCAMBINHO/AVAÇA/R. JACU/PONTES	119	599
Conde	MP – FAZ. LAGOA REDONDA – JORRO	5	45
Conde	MP – PARIOLA	7	33
Conde	MP – PAU CASADO/OITEIRO/MATÃO	10	132
Condeúba	ELET. SOSSEGO/SAPÉ/GUARIBA	56	217
Condeúba	MP – ALEGRE/BARRA DO RIO – CONDEÚBA	34	190
Condeúba	MP – REGIÃO BARREIRO GRAND – ESTIMADO	63	251
Coração de Maria	MP – COM. AGUA BRANCA	12	85
Coração de Maria	MP – COM. DE MANGUEIRA	16	65
Coração de Maria	MP – REG. DE PAPAGAIO – COMPLEMENTAÇÃO	5	40
Coração de Maria	RR – FAZ. CAMPO GRANDE	4	16
Coração de Maria	RR – POVOADO DE RETIRO	15	36
Coração de Maria	RR – FAZ. CANA BRAVA	2	10
Cordeiros	MP – LOC. DE FORMOSA	46	223
Coribe	MP – ASSENTAMENTO BORÁ	34	72
Coronel João Sá	ELET. POV. CALDEIRÃO (COMPL.)	35	150
Coronel João Sá	ELET. POV. DE CARAÍBAS	11	70
Coronel João Sá	ELET. POV. DOÇURA	17	63
Coronel João Sá	ELET. POV. PEDRA DA IGREJA	13	49
Coronel João Sá	MP – POV. RIO DA CARAÍBA (JOSÉ FRANCISCO)	4	22
Correntina	MP – APARECIDA DO OESTE (REG. DE GRILO)	14	23
Correntina	MP – CABECEIRA GRANDE	69	280
Correntina	MP – BREJO DOS AFLITOS	51	270
Correntina	RR – POV. DE SILVANIA (UNIVERS)	2	22
Cotegipe	MP – ASSENTAMENTO DE VÁRZEA COMPL	136	398
Cotegipe	MP – FAZENDA ESTREITO	25	89
Cotegipe	MP – FAZ. RIO GRANDE II	171	551

continua

continuação do Anexo II

MUNICÍPIO	EMPREENHIMENTO	Nº DE DOMICÍLIOS	RECURSOS APLICADOS (R\$ 1.000,00)
Cotegipe	REFORÇO DE REDE-MP – FAZ. RIO GRANDE II	–	21
Cotegipe	UB – POVOADO DE BARROCA (ADIÇÃO DE FASE)	1	6
Crisópolis	MP – ASSOC. SANTA CRUZ	14	50
Crisópolis	MP – BURIL/ENT. PINTO	16	52
Crisópolis	MP – FAZ. GENIPAPO	36	245
Crisópolis	MP – LOC. DE AMARELA/ESTREITO	12	113
Crisópolis	MP – LOC. DE GENIPAPO	32	202
Crisópolis	MP – LOC. DE UMBUZEIRO (ESTIMADO)	85	470
Crisópolis	MP – POV. DE ESTREITO	39	273
Crisópolis	MP – POV. ESTRATE/TABULEIRO	18	83
Crisópolis	MP – POV. TOCAIA	15	85
Crisópolis	MP – REG. DE IGREJINHA	19	97
Crisópolis	MP – REG. DE MACHADINHA	61	293
Crisópolis	MP – REG. DE TOMÉ	73	306
Crisópolis	MP – ENT. PINTO/ARUEIRA	19	110
Crisópolis	MP – REG. OLHOS D'ÁGUA/COVÃO	78	220
Crisópolis	MP – REGIÃO PINTO/COVAS	21	32
Cristópolis	ELET. POV. DE CANABRAVINHA	34	128
Cristópolis	ELET. POV. DE RIACHO	44	183
Cristópolis	MP – POVOADO DE CANABRAVINHA II	18	67
Cristópolis	MP – POV. MORRO DO MORÉU	4	23
Cruz das Almas	ER – POV. CORTA JACA – UNL	2	13
Cruz das Almas	MP – EMBIRA	6	22
Cruz das Almas	MP – EMBIRA II	5	15
Cruz das Almas	MP – REG. DE TIRIRICA – COMPL.	50	158
Cruz das Almas	RR – POV. ALTO DA EMBIARA	1	7
Cruz das Almas	RR – POV. CAJUEIRO (COMPL.)	2	10
Cruz das Almas	RR – POV. PUMBA (COMPL.)	1	3
Cruz das Almas	RR – POV. REBOUÇAS	1	6
Cruz das Almas	RR – POV. SANTA JULIA (COMPL.)	2	5
Cruz das Almas	RR – POV. TOQUINHA	9	14
Cruz das Almas	RR – FAZ. ARARAS ITAPICURU	1	14
Curaçá	MP – POV. CURRALINHO	37	70
Curaçá	MP – POV. PEDRA BRANCA	17	15
Curaçá	MP – POV. PORTO DA VILA	15	59
Curaçá	MP – FAZ. LAGOA	59	207
Curaçá	MP – POV. DE PEDRA BRANCA	9	22
Curaçá	RU – FAZ. MATINHA/CRUZ/MALHADA	69	175
Curaçá	RU – POV. BARROCAS	12	61
Curaçá	UB – FAZ. GRAPIÚNA	6	10
Dário Meira	MP – REG.DOS FRANCINUS E JUSSARA/P. IRIS	56	366
Dias D'Ávila	MP – REG. DE CAMBOTÁ	6	32
Dias D'Ávila	RR – LOC. TIMBITUBA/BOA VISTA STª HELENA	42	108
Dom Basílio	MP – SALITRE/SALOBRO II	127	561
Dom Basílio	UB – POV.PASSAGEM	2	7
Dom Macedo Costa	ME – POVOADO DE ANDRADE (REFORÇO DE REDE)	–	11

continua

continuação do Anexo II

MUNICÍPIO	EMPREENHIMENTO	Nº DE DOMICÍLIOS	RECURSOS APLICADOS (R\$ 1.000,00)
Dom Macedo Costa	MP – POV. ANDRADE	5	19
Dom Macedo Costa	MP – TRÊS CRUZEIROS	7	22
Dom Macedo Costa	UB – JOGO DA BOLA	8	27
Elísio Medrado	RR – POV. RIO VERMELHO	4	20
Encruzilhada	ER – POV. DE VILA BAHIA	46	73
Encruzilhada	ER – POV. VILA CAFÉ	37	56
Encruzilhada	LD – REG. ESPÍRITO SANTO	–	206
Encruzilhada	MP – ASSENT. MUMBUCA/CANAÃ	39	94
Encruzilhada	MP – ERCILIO CAMPO/MANUEL PRETO	8	40
Encruzilhada	MP – REG. ESPÍRITO SANTO	71	227
Entre Rios	MP – REG. DE BAIXÃO	30	245
Entre Rios	MP – REG. DE CATANA I	48	304
Entre Rios	MP – REG. DE RIACHO DA PRATA	3	27
Entre Rios	MP – REG. DE RIO NEGRO	15	38
Entre Rios	MP – REG. DE SETE CASAS	3	24
Entre Rios	MP REG. PÉ DE SERRA – SUBAUMA	14	35
Érico Cardoso	MP – CACHOEIRA GRANDE	5	27
Esplanada	MP – SÃO JOSÉ – COMPL.	7	42
Esplanada	MP – REG. DE CRUZ DAS ALMAS (COMPL. II)	10	17
Esplanada	MP – RUA BAIXA GRANDE – RURAL	13	19
Euclides da Cunha	MP – ASSENT. CURRALINHO	75	491
Euclides da Cunha	MP – CAMINHO VELHO Q. DO RASO	18	104
Euclides da Cunha	MP – CATENDE AZUL	41	130
Euclides da Cunha	MP – GENERAL	35	143
Euclides da Cunha	MP – LAGOA DO ARIBICÉ – COMPL.	9	38
Euclides da Cunha	MP – LAGOA DO TANQUE – COMPL.	31	94
Euclides da Cunha	MP – NOVA TRINDADE	38	106
Euclides da Cunha	MP – PAI TOMÉ II (COMPL.)	10	40
Euclides da Cunha	MP – POV. DE ALICRIM	35	112
Euclides da Cunha	MP – QUEIMADA DO RASO	31	77
Euclides da Cunha	MP – REG. DE TUCURUCU	22	72
Euclides da Cunha	MP – ROÇA DE BAIXO	4	23
Euclides da Cunha	MP – ASSENT. VENEZA/E. DA CUNHA	34	185
Euclides da Cunha	MP – PIÕES	13	29
Euclides da Cunha	MP – POV. CURIRICI	9	14
Euclides da Cunha	MP – POV. CIPÓ	12	33
Euclides da Cunha	MP – POV. COXIM DA PEDRA/CHÃO VERMELHO	22	81
Euclides da Cunha	MP – POV. LAGE	11	25
Euclides da Cunha	MP – POV. RUILANDIA	10	22
Euclides da Cunha	MP – REG. ICHU	27	71
Euclides da Cunha	RR – LAGOA DO LIMOEIRO	2	6
Euclides da Cunha	RR – FAZ. TANQUINHO	3	8
Euclides da Cunha	UB – POV. DE USINA	5	38
Euclides da Cunha	UB – POV. MADEIRA	4	11
Euclides da Cunha	UB – POV. MASSACARÁ (COMPL.)	12	19
Euclides da Cunha	UB – POV. MELANCIA (COMPL.)	19	62

continua

continuação do Anexo II

MUNICÍPIO	EMPREENHIMENTO	Nº DE DOMICÍLIOS	RECURSOS APLICADOS (R\$ 1.000,00)
Euclides da Cunha	UB – POV. MESTRE CAMPOS (COMPL.)	5	14
Euclides da Cunha	UB – POV. SOARES (COMPL.)	24	77
Euclides da Cunha	UB – POV. JUNCO (MARIA DO NASC)	1	6
Eunápolis	ELET. REG. ROÇA DO POVO – AMPLIAÇÃO	22	84
Eunápolis	MP – ASSENTAMENTO TERRA BAHIA	28	37
Eunápolis	MP – ESTRADA DA COLÔNIA (BAIRRO RURAL)	6	19
Eunápolis	RR – ASSENTAMENTO MARAVILHA	57	176
Eunápolis	UB – KM 12 PORTO SEGURO	6	25
Eunápolis	UB – REG. DE MUNDO NOVO	6	37
Fátima	MP – REG. DE ALTO DOS NUNES	28	140
Fátima	MP – REG. DE SERRA VELHA	55	195
Fátima	MP – FAZENDA TABUA II	17	47
Fátima	MP – REG. JURUBEBA	50	139
Feira da Mata	MP – REG. DE RIACHO DA MATA	28	175
Feira de Santana	ER – POV. PEDRA GRANDE – RURAL JAGUARA	3	27
Feira de Santana	MP – BARBOSA MENDONÇA COMPL.	3	30
Feira de Santana	MP – CAMPESTRE II (VITÓRIA) COMPL.	7	43
Feira de Santana	MP – COM. CASA/BAR DE PIO Mª QUITÉRIA	28	83
Feira de Santana	MP – COM. LAGOA GRANDE COMPLEMENTO – IPUAÇU	12	192
Feira de Santana	MP – COM. SOCORRO/LAVANDEIRA/DIST. TIQUARUÇU	4	26
Feira de Santana	MP – COM. ALECRIM/VENDA NOVA (Mª QUITÉRIA)	13	90
Feira de Santana	MP – COM. ALECRIM COMPLEMENTO – HUMILDES	15	63
Feira de Santana	MP – COM. ALECRIM III – CAATINGA (HUMILDES)	5	28
Feira de Santana	MP – COM. ALECRIM MIÚDO/POÇO – Mª QUITÉRIA	5	45
Feira de Santana	MP – COM. ALTO DO TANQUE COMPL. (Mª QUITÉRIA)	3	17
Feira de Santana	MP – COM. AVISTOSA II – IPUAÇU	9	56
Feira de Santana	MP – COM. BABILÔNIA/CRUZEIRO (DIS. TIQUA.)	3	16
Feira de Santana	MP – COM. BAIXA FRIA/S. CRISTOVÃO (TIQUARUCU)	6	28
Feira de Santana	MP – COM. BANDARRA COMPLEMENTO	6	52
Feira de Santana	MP – COM. BOA HORA – COMPL. (DIST. JAGUARA)	1	35
Feira de Santana	MP – COM. BOA VISTA/COMPL. – TIQUARUÇU	2	21
Feira de Santana	MP – COM. CABORONGA/CAMIZÃOZINHO – B. FEIRA	9	34
Feira de Santana	MP – COM. CABORONGA – BONFIM DE FEIRA	6	37
Feira de Santana	MP – COM. CAETANO (HUMILDES)	5	35
Feira de Santana	MP – COM. CAMACHO II – HUMILDES	7	55
Feira de Santana	MP – COM. CAMPESTRE COMPLEMENTO – HUMILDES	9	49
Feira de Santana	MP – COM. CANDEAL II / COLÉGIO JOAQUIM	8	37
Feira de Santana	MP – COM. CAROÁ/MIGUEL PINTO – IPUAÇU	3	23
Feira de Santana	MP – COM. CHAPADA/CAPIM – IPUAÇU	2	13
Feira de Santana	MP – COM. COQUEIRO COMPL. – JAIBA	7	42
Feira de Santana	MP – COM. CORREDOR DO POPOROTE (Mª QUITÉRIA)	2	8
Feira de Santana	MP – COM. CORREDOR DO POVO II – JAGUARA	1	12
Feira de Santana	MP – COM. CORUJA – GAMELEINHA – SD. DIST. IPUAÇU	21	95
Feira de Santana	MP – COM. CRUEIRA III – BONFIM DE FEIRA	6	43
Feira de Santana	MP – COM. CRUEIRA II – BONFIM DE FEIRA	14	137
Feira de Santana	MP – COM. DE BAIXÃO – TUPY – DIST. MARIA QUIT.	10	44

continua

continuação do Anexo II

MUNICÍPIO	EMPREENHIMENTO	Nº DE DOMICÍLIOS	RECURSOS APLICADOS (R\$ 1.000,00)
Feira de Santana	MP – COM. DE MAIA COMPL./DIST. IPUAÇU	3	16
Feira de Santana	MP – COM. DE MATIBA (DIST. JAÍBA)	6	39
Feira de Santana	MP – COM. DE MORRINHOS (JAGUARA)	3	16
Feira de Santana	MP – COM. EST. VELHA/S. JOSÉ – Ma QUITÉRIA	1	7
Feira de Santana	MP – COM. FAZ. RUMO II (IPUAÇU)	9	41
Feira de Santana	MP – COM. FORMIGA/ZÉ OURINHO – Mª. QUITÉRIA	3	21
Feira de Santana	MP – COM. FORMIGA III – Mª QUITÉRIA	5	28
Feira de Santana	MP – COM. GARAPA COMPL. Mª QUITÉRIA	6	22
Feira de Santana	MP – COM. JENIPAPO – TRECHOS I/II/III E IV	12	63
Feira de Santana	MP – COM. JENIPAPO I/CISTERNA MARIA QUITÉRIA	1	13
Feira de Santana	MP – COM. LAG. DO PEIXE/N. SR. CANDEIAS – JAÍBA	3	15
Feira de Santana	MP – COM. LAGE/PEDREIRA DÓREA – IPUAÇU	3	28
Feira de Santana	MP – COM. LAGOA DA CAMISA/FAZ. RUMO	7	26
Feira de Santana	MP – COM. LAGOA SALGADA – COLÉGIO (Mª QUI)	7	56
Feira de Santana	MP – COM. LAGOA SALGADA/PISTA DE VAQUEJADA	1	14
Feira de Santana	MP – COM. MALHADA NOVA/CUBA – TIQUARUÇU	4	63
Feira de Santana	MP – COM. MATINHA – CANDEAL	5	23
Feira de Santana	MP – COM. NOVO HORIZONTE	23	71
Feira de Santana	MP – COM. NOVO HORIZONTE – POSTO GUIMARÃES	11	33
Feira de Santana	MP – COM. OS CAMPAS/VILA SÃO JOSÉ – IPUAÇU	6	36
Feira de Santana	MP – COM. OVO DA EMA/GARAPA (M. QUITÉRIA)	5	31
Feira de Santana	MP – COM. P. DE IRACEMA/MALHADA DA AREIA	20	195
Feira de Santana	MP – COM. PAPAGAIO/LOT. PLANALTO – Mª QUITÉRIA	21	90
Feira de Santana	MP – COM. PAU COMPRIDO/S. DOMINGOS – HUMILDES	20	83
Feira de Santana	MP – COM. PAU SECO/PORÇÕES – HUMILDES	6	30
Feira de Santana	MP – COM. PÉ DE SERRA/BARROCAS – Mª QUITÉRIA	9	46
Feira de Santana	MP – COM. PÉ DE SERRA/ESTRADA – Mª QUITÉRIA	8	28
Feira de Santana	MP – COM. PEDRA D'ÁGUA/FAZ. RITA (JAGUA.)	29	218
Feira de Santana	MP – COM. PEDREIRA ITAPOROROCA Mª QUITÉRIA	4	30
Feira de Santana	MP – COM. PIABA II (DIST. TIQUARAÇU)	18	147
Feira de Santana	MP – COM. PIRRIXI/CEMITÉRIO (Mª QUITÉRIA)	7	37
Feira de Santana	MP – COM. PORÇÕES/JENIPAPO – HUMILDES	16	68
Feira de Santana	MP – COM. PQ. LEOPOLDINA/ASS. 15 DE MARÇO	11	19
Feira de Santana	MP – COM. QUITUBA – BOMFIM DE FEIRA	6	84
Feira de Santana	MP – COM. REY JOEL/COMPL. – JAGUARA	10	93
Feira de Santana	MP – COM. ROÇA DE SERRA COMPL. – JAGUARA	14	93
Feira de Santana	MP – COM. SALGADA/SANTA QUITÉRIA	2	19
Feira de Santana	MP – COM. SANTA BÁRBARA COMPL. – B. DE FEIRA	5	47
Feira de Santana	MP – COM. SANTA CRUZ/MANDACARU (JAGUARA)	3	40
Feira de Santana	MP – COM. SANTA RITA – COMPL. – DIST. B. FEIRA	13	110
Feira de Santana	MP – COM. SANTA RITA/BOMFIM DE FEIRA	7	42
Feira de Santana	MP – COM. SÃO FRANCISCO/SEDE – JAÍBA	8	26
Feira de Santana	MP – COM. SÃO JOÃO/CIS COMPL. (IPUAÇU)	4	54
Feira de Santana	MP – COM. TERRA NOVA/COLÉGIO (B. DE FEIRA)	2	17
Feira de Santana	MP – COM. TOMBADOR/VILA FLUMINENSE – HUMILDES	8	67
Feira de Santana	MP – COM. TRÊS RIACHOS – SÍTIO STº ANTONIO	8	25

continua

continuação do Anexo II

MUNICÍPIO	EMPREENHIMENTO	Nº DE DOMICÍLIOS	RECURSOS APLICADOS (R\$ 1.000,00)
Feira de Santana	MP – COM. VARINHAS – MARIA QUITÉRIA	7	25
Feira de Santana	MP – COM. VENDA NOVA/MORRO – Mª QUITÉRIA	4	51
Feira de Santana	MP – COM. PEDRA – COMPLEMENTO – HUMILDES	6	31
Feira de Santana	MP – COMUM. LAG PEDRA/POSTO MÉD. – M. QUITÉRIA	2	13
Feira de Santana	MP – COMUNIDADE BAETA/CONTENDAS – DISTRITO IPUA	7	39
Feira de Santana	MP – COMUNIDADE CONSOLO I – JAQUARA	1	16
Feira de Santana	MP – COMUNIDADE MUCAMBO II – DIST. TIQUARUÇU	2	24
Feira de Santana	MP – COMUNIDADE RETIRO/LAGE – IPUAÇU	6	69
Feira de Santana	MP – FAZ. ESCOVAL (HUMILDES)	4	25
Feira de Santana	MP – FAZ. ESCOVAL/CAMUNDONGO – HUMILDES	4	17
Feira de Santana	MP – FAZ. MOCÓ/BOA VISTA – Mª QUITÉRIA	9	76
Feira de Santana	MP – FORMOSO COMPLEMENTO II – IPUAÇU	5	41
Feira de Santana	MP – HONORATO COMPLEMENTO – JAGUARA	23	193
Feira de Santana	MP – JENIPAPO II – TIBUNCIO – Mª QUITÉRIA	7	29
Feira de Santana	MP – PAPA VENTO COMPLEMENTO – HUMILDES	6	36
Feira de Santana	MP – REG. CABRITA COMPLEMENTO	4	26
Feira de Santana	MP – REG. DE ALTO DA VIRACÃO	3	15
Feira de Santana	MP – REG. DE BARRA/CURUCA (SETE PORTAS)	24	239
Feira de Santana	MP – REG. DE JENIPAPO	6	40
Feira de Santana	MP – REG. FAZ. L. CURRAL (7 PORTAS)	30	400
Feira de Santana	MP – REG. LAGOA DA ONÇA/RIO DO PEIXE	5	39
Feira de Santana	MP – REG. LAGOA SUJA	7	96
Feira de Santana	MP – S. RECREIO/STº ANTÔNIO – HUMILDES	2	14
Feira de Santana	MP – SÃO JOÃO DO CAZUMBÁ/CABRITA (IPUAÇU)	3	9
Feira de Santana	MP – SÍTIO COQUEIRO/SÓLIDA – HUMILDES	22	42
Feira de Santana	MP – SÍTIO RECREIO (HUMILDES)	20	53
Feira de Santana	MP – TANQUINHO/ASSOC. 15 DE MARÇO – HUMILDES	7	50
Feira de Santana	MP COM BOA VISTA/COMPL	5	50
Feira de Santana	MP COM. ALECRIM MIÚDO/ASSOCIAÇÃO/PLANOLAR	19	61
Feira de Santana	MP COM. BOA ESPERANÇA ALTO DA CAATINGA	6	51
Feira de Santana	MP COM. BOM VIVER/RUA NOVA – HUMILDES	6	31
Feira de Santana	MP COM. BR 101/POSTO COQUEIRO HUMILDES	6	17
Feira de Santana	MP – COM. DE GALHARDO/MORRO BRANCO – IPUAÇU	5	40
Feira de Santana	MP – COM. DE PAPA VENTO – HUMILDES	6	25
Feira de Santana	MP COM. DE TAPERA IV – JAIBA	3	10
Feira de Santana	MP COM. ESC.AGROTEC. /S. S. PEDRO – Mª QUITÉRIA	9	21
Feira de Santana	MP – COM. ESCOVAL COMPLEMENTO HUMILDES	3	22
Feira de Santana	MP COM. ESTRADA DO CALUNDU – JAIBA	4	7
Feira de Santana	MP – COM. GAMELEIRA TRECHO III (JAGUARA) FSA	10	70
Feira de Santana	MP – COM. GAMELEIRA TRECHO IV (JAGUARA) – FSA	9	65
Feira de Santana	MP – COM. GAMELEIRA TRECHO V (JAGUARA) FSA	2	16
Feira de Santana	MP – COM. GAMELEIRA TRECHO VI (JAGUARA) FSA	9	25
Feira de Santana	MP – COM. GENIPAPO – MARAS – DIST. Mª QUITÉRIA	2	18
Feira de Santana	MP COM. LADEIRA/COMPLEMENTAÇÃO	13	38
Feira de Santana	MP COM. LAGOA DA PEDRA/N. DELHI – Mª QUITÉRIA	2	23
Feira de Santana	MP – COM. LAGOA DO CRESPO/ANITA – Mª QUITÉRIA	6	26

continua

continuação do Anexo II

MUNICÍPIO	EMPREENHIMENTO	Nº DE DOMICÍLIOS	RECURSOS APLICADOS (R\$ 1.000,00)
Feira de Santana	MP COM. LAGOA GRANDE/CASSIANO – Mª QUITÉRIA	5	14
Feira de Santana	MP COM. LAGOA SALGADA – COMPL. (M. QUITÉRIA)	3	18
Feira de Santana	MP COM. LIMOEIRO/FAZ. SUBAÉ (HUMILDES)	1	5
Feira de Santana	MP COM. LIMOEIRO/FAZ. SUBAÉ (HUMILDES)	1	5
Feira de Santana	MP – COM. MALHADA DA AREIA (JAGUARA) FSA	18	62
Feira de Santana	MP – COM. MALHADOR/ZÉ PABINHO (Mª QUITÉRIA)	3	12
Feira de Santana	MP – COM. MANGUEIRA/ Mª QUITÉRIA	3	13
Feira de Santana	MP – COM. MATINHA/BAR DE PROMETEU (QUIT.)	1	10
Feira de Santana	MP – COM. MOIA DA ONÇA – MARCO PAPA	6	17
Feira de Santana	MP – COM. MOITA DA ONÇA COMPL. – TRECHOS I/II	16	71
Feira de Santana	MP – COM. ONÇA/FULOR – HUMILDES	2	6
Feira de Santana	MP – COM. PAU DA NEGA – COMPL.	14	75
Feira de Santana	MP – COM. PAU SECO/FERROUPILHA – HUMILDES	10	55
Feira de Santana	MP – COM. PLANOLAR/EST DO MORRO/Mª QUITÉRIA	19	45
Feira de Santana	MP – COM. RETIRO/TAPERA/DIST. DE JAÍBA	7	21
Feira de Santana	MP – COM. ROSÁRIO – HUMILDES	7	30
Feira de Santana	MP – COM. SANTA QUITÉRIA – BAR	3	11
Feira de Santana	MP – COM. SANTO ANTÔNIO DOS PRAZERES/ROSÁRIO	17	68
Feira de Santana	MP – COM. STª RITA MIRASSOL – JAÍBA	9	33
Feira de Santana	MP – COM. TANQUINHO COMPLEMENTAÇÃO – HUMILDES	5	23
Feira de Santana	MP – COM. VERA CRUZ/FAZ. ALEGRIA – IPUAÇU	4	15
Feira de Santana	MP – COM. EST. DE CANDEIA GROSSA–Mª QUITÉRIA	2	18
Feira de Santana	MP – COMUNIDADE DE CALDEIRÃO/VARGEM Mª QUITÉRIA	2	12
Feira de Santana	MP – COMUNIDADE FAZENDA BRANDÃO – JAÍBA	6	17
Feira de Santana	MP – COMUNIDADE KM 7 – OLHOS D'AGUA – IPUAÇU	9	47
Feira de Santana	MP – COMUNIDADE ROSÁRIO HORTA – JAÍBA	2	15
Feira de Santana	MP – COMUNIDADE TRÊS RIACHOS – IPUAÇU	18	29
Feira de Santana	MP – LOT. PARQUE DOURADO/JAQUEIRA – HUMILDES	29	61
Feira de Santana	MP – MARABUNDA/PARQUE DE EXPOSIÇÃO	6	23
Feira de Santana	MP – PAU SECO – COMPL. – HUMILDES	5	29
Feira de Santana	MP – SEDE/RUA PARALELA – DIST. JAGUARA	4	5
Feira de Santana	MP – SEDE RUA NOVA – DIST. BONFIM DE FEIRA	7	22
Feira de Santana	MP – SÍTIO BELA VISTA/CAMILA – HUMILDES	3	21
Feira de Santana	MP – TERRA NOVA CORREDOR CRUEIRA	5	49
Feira de Santana	MP – TRÊS RIACHOS/ILHA DO JACUIPE (IPUAÇU)	5	31
Feira de Santana	MP – COM. FAZ. ALEGRE – CAMPO AMÉLIA (JAÍBA)	3	16
Feira de Santana	MP – REG. DE LAGOA DA PEDRA – PÉ DE SERRA (Mª QUITERIA)	7	42
Feira de Santana	RR – BEC ZÉ DE ARRELIO CENTRA JAÍBA	5	19
Feira de Santana	RR – CORREDOR DOS ARAÇAS – RURAL – JAÍBA	3	13
Feira de Santana	RR – DAZ. GADO BRAVO/BR 324/101	3	28
Feira de Santana	RR – EST. DE HUMILDES	1	8
Feira de Santana	RR – ESTRADA DA TAPERA RURAL	4	23
Feira de Santana	RR – ESTRADA KM 07	7	47
Feira de Santana	RR – FAZ ALECRIM MIUDO – TIQUARUÇU	4	22
Feira de Santana	RR – FAZ OLHOS D'AGUA DAS FORMIGAS (ENT TAN)	1	7
Feira de Santana	RR – FAZ ROSARIO RURAL/JAÍBA	4	21

continua

continuação do Anexo II

MUNICÍPIO	EMPREENDIMENTO	Nº DE DOMICÍLIOS	RECURSOS APLICADOS (R\$ 1.000,00)
Feira de Santana	RR – FAZ. BANDEIRA – TIQUARUÇU	1	37
Feira de Santana	RR – FAZ. CAMACHO I O	2	13
Feira de Santana	RR – FAZ. ESCOBAL (UNL)	3	8
Feira de Santana	RR – FAZ. GENIPAPO	2	23
Feira de Santana	RR – FAZ. MANDA SAIA (PEDRA FERRADA)	2	19
Feira de Santana	RR – FAZ. MATA DA LADEIRA	6	42
Feira de Santana	RR – FAZ. PRIMAVERA – FSA	2	16
Feira de Santana	RR – FAZ. BOA HORA	12	70
Feira de Santana	RR – POV DE QUILOMBO S/N RURAL – SANTANÓPOLIS	1	9
Feira de Santana	RR – POV PAU SECO/TERRA DURA	7	38
Feira de Santana	RR – POV. DE BARRADO (RURAL)	9	75
Feira de Santana	RR – POV. DE COQUEIRO	13	39
Feira de Santana	RR – POV. DE PAU SECO (HUMILDES)	5	21
Feira de Santana	RR – ROD. BR 101	2	7
Feira de Santana	RR – EST. PEDRA FERRADA RURAL /FSA	9	101
Feira de Santana	RR – FAZ AMESTERDAN–MERCES	3	15
Feira de Santana	RR – FAZ. DOUTOR/TERRA DURA	13	43
Feira de Santana	UB – COM. ALECRIM/PANORAMA – HUMILDES	46	73
Feira de Santana	UB – COM. GABRIELA IV – MARIA QUITÉRIA	54	79
Feira de Santana	UB – COM. LAGOA DO SUBAÉ/VASÃO–HUMILDES	19	42
Feira de Santana	UB – COM. STª QUITÉRIA TRECHOS I E II	1	5
Feira de Santana	UB – FAZ. ALECRIM , S/N – RURAL IRARÁ	12	38
Filadélfia	MP – A. TEIÚ/V. GRD./PEDR./SACO/C/INTERL.	52	280
Filadélfia	MP – FAZ. MASSAROCA	4	7
Filadélfia	MP – FAZ. PINTADO	17	73
Filadélfia	MP – RIACHO DAS PEDRINHAS – C/INTEL.	49	135
Filadélfia	MP – MACACO	6	45
Filadélfia	UB – POV. AÇUDE DO DEI	3	18
Filadélfia	UB – POV. BOA VISTA	8	39
Filadélfia	UB – POV. LAGES II (RURAL)	9	41
Filadélfia	UB – POV. NOVATO	11	36
Filadélfia	UB – POV. PAPAGAIO (UNIVERSALI)	1	4
Filadélfia	UB – POV. RAPOSA DE CIMA	10	44
Filadélfia	UB – POVOADO AGUADA	4	12
Filadélfia	UB – POVOADO POÇO D'ÁGUA, FILADÉLFIA	2	9
Filadélfia	UB – POV. VARZEA DA SERRA/FAZ. ROSA SOL	6	25
Filadélfia	UB – POV. VARZEA D'ÁGUA	2	5
Floresta Azul	MP – REG BARBADOS/PONTO NOVO FLORESTA AZUL	24	103
Floresta Azul	MP – REG MANOELZINHO/SERRA COLINA F. AZUL	8	25
Floresta Azul	MP – REG. PIRANAVA/CAPIM PODRE.	10	78
Formosa do Rio Preto	MP – ELET. ITANS E TABUA	167	887
Formosa do Rio Preto	MP – ASSENT. PAVÃO	36	66
Gandu	MP – REG. JOÃO ANDRADE	12	41
Gandu	MP – REGIÃO DO RIACHÃO	63	235
Gavião	MP – FAZ. DOIS IRMÃOS	9	51
Gentio do Ouro	MP – REG. OLHOS D'ÁGUA DO FIRMINO	7	30

continua

continuação do Anexo II

MUNICÍPIO	EMPREENHIMENTO	Nº DE DOMICÍLIOS	RECURSOS APLICADOS (R\$ 1.000,00)
Gentio do Ouro	RU – POV. SÃO GONÇALO – GENTIO DO OURO	16	36
Glória	MP – POV. SERROTA	19	99
Glória	MP – ALDEIA INDÍGENA BATIDA	47	109
Glória	MP – FAZ. SANTA GLÓRIA (MARGARIDA – HERALDO)	6	25
Glória	MP – POV. OLHOS D'ÁGUA DOS COELHO	48	136
Glória	RR – E.T.A/CONSUMIDORES – CHESF (AGROVILA 5)	84	152
Glória	RR – POV. SÍTIO DA LAGOA(IGREJA PRESBIT)	2	9
Glória	RR – POV. ILHA DAS FLORES (NEIDE ALCÂNTARA	8	15
Governador Mangabeira	MP – LOC. BREJOS (TRECHO NECO CASSIANA)	4	25
Governador Mangabeira	MP – LOC. BREJOS (TRECHO ZINHO DE BRAZ)	8	18
Governador Mangabeira	MP – LOC. DE CIPOAL	14	54
Governador Mangabeira	MP – LOC. DE QUIXABEIRA II	6	19
Governador Mangabeira	MP – MÃO DIVINA (TRECHO DO COLÉGIO)	5	11
Governador Mangabeira	MP – QUEIMADAS (TRECHO DO CAMPO)	4	7
Governador Mangabeira	MP – QUIBAXEIRA (TRECHO ANANIAS)	6	19
Governador Mangabeira	MP – TOCOS I (TRECHO CHICO DE EUCLIDES)	2	17
Governador Mangabeira	MP – TOCOS III (TRECHO RAIMUNDO CAIXINHA)	8	32
Governador Mangabeira	RR – POV. DE TORTO	2	7
Governador Mangabeira	UB – LOT. FONTE DAS PEDRAS – EROTILDES	5	17
Guajeru	MP – ELET. LAGOA DAS PEDRAS (COMPL.)	9	57
Guajeru	MP – SALINA/CALDEIRÃO	39	361
Guajeru	MP – SUSSUARANA/FURADO	56	280
Guajeru	MP – TABULEIRO DE DENTRO	58	296
Guajeru	RR – POV SERRA LINDA	4	20
Guanambi	RR – OLHO D'ÁGUA (UNIVERS)	1	14
Guaratinga	MP – ASSENTAMENTO LAGE GRANDE	25	35
Guaratinga	MP – ASSENT. LAGEDO BONITO	36	53
Guaratinga	MP – RIO DOS FRADES 3 º PARTE	60	277
Heliópolis	MP – CABORÉ/FAZ. S. GRANDE/ZÉ CUSTÓDIO	39	108
Heliópolis	MP – POÇO ART.SAPÉ/HELIÓPOLIS	1	24
Heliópolis	MP – REG. DE JOÃO GRANDE	39	176
Iaçu	RR – POV. ESTÂNCIA – POV. DE SETE CASAS	2	12
Ibiassucê	MP – JATOBÁ	9	41
Ibiassucê	MP – REG. DE GARROTE	27	189
Ibiassucê	RR/ADF – REG. GARROTE	–	17

continua

continuação do Anexo II

MUNICÍPIO	EMPREENHIMENTO	Nº DE DOMICÍLIOS	RECURSOS APLICADOS (R\$ 1.000,00)
Ibicaraí	MP – REG. FAZ. ANDREZÃO	22	39
Ibicoara	MP – REG. DE CAPÃO DA VOLTA II	94	907
Ibicoara	MP – CAPÃO DA VOLTA	18	171
Ibicoara	MP – FAZ. NOVA ESPERANÇA	13	68
Ibicoara	MP – PARAGUASSU – RURAL CERQUEIRA	29	272
Ibicoara	MP – ASSENTAMENTO FAZENDA CHAPADA	12	67
Ibicoara	MP – REG. DE PÉ DE SERRA	58	326
Ibicoara	UB – POV. FERRADO	4	36
Ibicuí	MP – REG. SERRINHA NA LONTRA	12	54
Ibipeba	MP – LAGOA FUNDA	1	9
Ibipeba	RU – POV. DE TANQUE NOVO (BAFAVA)	25	152
Ibipitanga	MP – ALVINÓPOLIS (CHICO MIGUEL)	17	98
Ibipitanga	MP – AVINÓPOLIS – LAGOA NOVA	79	588
Ibipitanga	MP – LOC. DE LAGRIMAS	43	169
Ibipitanga	MP – REG. DE CIPÓ	15	82
Ibipitanga	MP – REG. DE ANGICAL	78	562
Ibipitanga	REFORÇO DE REDE P/MP. REG. DE ANGICAL	–	27
Ibipitanga	RR – MORRINHOS	18	81
Ibiquera	MP – AGROVILA DE FLORESTA – IBIQUERA	66	112
Ibirapitanga	MP – ELETRIF. COM. ÁGUA POTAVEL/IBIRAPITANGA	48	154
Ibirapitanga	MP – REG. MARIMBUM I	25	92
Ibirapoã	MP – LAGOA DO CAPIM	23	189
Ibirataia	MP – FAZ. DIAMANTINA	5	12
Ibirataia	MP – REG. DO PENEDO	50	233
Ibirataia	MP – REG. RIACHÃO DANTAS – IBIRATAIA	10	46
Ibitiara	MP – POV. DE TAMBURIL	37	266
Ibitiara	MP – REG. DE BAIXINHA	72	486
Ibitiara	MP – SÃO CAETANO – COMPL.	12	58
Ibitiara	MP – BAIXA FUNDA	36	185
Ibitiara	MP – LOC. DE PAU FERRO	43	272
Ibitiara	MP – OLHOS D'ÁGUA DO SECO ((COMPL);)	5	41
Ibitiara	MP – POV. DE CURRAL NOVO	24	125
Ibitiara	REFORÇO DE REDE MP – POV. TAMBURIL	–	17
Ibitiara	RR – POV. LAGOA DO DIONÍSIO	4	24
Ibititá	MP – CIRCO	1	21
Ibititá	MP – MATINHA DE BRITO	1	7
Ibititá	MP – RUA JOAO DE DEUS (LAGOA DO LEITE)	18	88
Ibititá	RR – REC. DO LINO – FAZ. MARTINHO	3	29
Ibotirama	MP – ASSENT. LAGAMAR	31	46
Ibotirama	MP – ASSENTAMENTO SANTA TEREZINHA	10	40
Ibotirama	MP – LOC. DE CARÁIBAS	78	411
Ibotirama	MP – LOC. XIXÁ	52	135
Ibotirama	MP – ALDEIA TUXÁ	6	17
Ibotirama	MP – POV. SACO GRANDE	10	23
Ibotirama	REFORÇO DE REDE – MP – COM. MOCAMBO (ADF)	–	37
Ibotirama	RU – LOC. DE ANDORINHA	42	276

continua

continuação do Anexo II

MUNICÍPIO	EMPREENHIMENTO	Nº DE DOMICÍLIOS	RECURSOS APLICADOS (R\$ 1.000,00)
Ibotirama	RU – LOC. DE MOCAMBO	45	213
Ibotirama	UB – POV. JONAS ROMAIRO (RUA JADER ARAÚJO)	2	8
Ibotirama	UB – POV. JONAS ROMEIRO (UNIVERSALIZAÇÃO)	4	9
Ichu	UB – REG. CURTIÇO	31	67
Igrapiúna	MP – ASSENTAMENTO MIRANTE	7	70
Igrapiúna	MP – REG. RIO DO BRAÇO	36	353
Igrapiúna	MP – REG. VALE DO RIACHÃO	32	387
Igrapiúna	RR – MICHELIN – REDE NOVA	251	467
Igrapiúna	RR – REG. BOA ESPERANÇA (COMPL.)	17	50
Iguaí	MP – REG. DE RIACHÃO DE CAMBIRIBA	39	123
Iguaí	MP – REG. JARDIM/S. GRANDE/ÁGUA VERMELHA	63	391
Iguaí	MP – REG. MONE E BURI	42	151
Iguaí	MP – ASSENT. FAZ. MADEIRA	63	334
Iguaí	UB – POV. DE ALTAMIRA	9	42
Iguaí	UB – POV. DE IBIPORANGA	6	30
Iguaí	UB – POV. DE IGUAIBÍ	1	7
Iguaí	UB – ROD. NOVA CANAÃ	21	45
Ilhéus	MP – PIXIXICA/SAPUCAEIRA	19	72
Ilhéus	MP – REG. ACUPE DE BAIXO	51	234
Ilhéus	MP – REG. DE COUTO – FAZ. PLANETAS E OUTROS	21	50
Ilhéus	MP – REG. ITARIRI – COMPL./ASSENT. NOVA JESUSAL	10	20
Ilhéus	MP – REG. ITARIRI – COMPL. IV	1	8
Ilhéus	MP – REGIÃO DO SERRADO III	4	15
Ilhéus	MP – REGIÃO LAVA PÉS, KM_16 – ILHÉUS.	13	31
Ilhéus	MP – COMPL. VILA S.MIGUEL/BUZIOS/SANTANINHA	80	509
Ilhéus	MP – RAMAL DE SAPUCAIEIRA/RAMAL I.	17	52
Ilhéus	MP – REG. ASSENT. JOSEFA VITÓRIA	10	14
Ilhéus	MP – REG. DA SAPUCAIEIRA/RAMAL III.	20	37
Ilhéus	MP – REG. DE MARIA JAPE I.	15	50
Ilhéus	MP – REG. DE SAPUCAIEIRA/RAMAL II.	27	86
Ilhéus	MP – REG. DE SAPUCAIEIRA/ACUÍPE DO MEIO	63	343
Ilhéus	MP – REG. DO COUTO – RAMAL DO POVO	19	85
Ilhéus	MP – REG. LAVA PÉS- KM 18	11	17
Ilhéus	MP – REGIÃO QUEIMADO	36	42
Ilhéus	RR – BANCO CENTRAL I/REGIÃO DE VISAGEM	25	315
Ilhéus	RR – (ROD. ILHÉUS/URUÇUCA	3	9
Ilhéus	RR – BR 415 / JAPÚ/ILHÉUS (LPT)	14	20
Ilhéus	RR – FAZ. NORK CIT, SN RURAL/IPIAÍ	6	18
Ilhéus	RR – FAZ. SAPUCAIEIRA, RURAL/ILHÉUS (LPT)	1	8
Ilhéus	RR – FAZ. SAPUCAIEIRA/ILHÉUS (LPT)	4	13
Ilhéus	RR – POV. BANCO PEDRO, SN	2	12
Ilhéus	RR – RAMAL DA SAPUCAIEIRA III/ILHÉUS (LPT)	6	14
Ilhéus	RR – RAMAL DA SAPUCAIEIRA V/ILHÉUS (LPT)	5	15
Ilhéus	RR – RAMAL DA SAPUCAIEIRA VI/ILHÉUS (LPT)	2	10
Ilhéus	RR – ROD. ILHÉUS/OLIVENÇA, KM 22	4	17
Ilhéus	RR – ROD. ILHÉUS/BANCO CENTRAL KM 12 (LPT)	2	7

continua

continuação do Anexo II

MUNICÍPIO	EMPREENHIMENTO	Nº DE DOMICÍLIOS	RECURSOS APLICADOS (R\$ 1.000,00)
Ilhéus	RR – ROD. ILHÉUS /URUÇUCA, KM 22	5	14
Ilhéus	RR – ROD. ILHÉUS /URUÇUCA KM 13/ILHÉUS (LPT)	1	7
Ilhéus	RR – ROD. ILHÉUS – ITABUNA, 2 ILHÉUS (LPT)	1	4
Ilhéus	RR – ROD.ILHÉUS ,2/ARITAGUA (LPT)	3	9
Ilhéus	RR – ROD.OLIVENÇA, KM. 1,A DEOLIVENÇA (LPT)	15	23
Ilhéus	RR – VILA MARIA JAPE, KM 7/ILHÉUS (LPT)	2	10
Ilhéus	RR – (UNIV) POV. SAMBAITUBA, ARITAGUÁ	8	11
Ilhéus	RR – RAMAL DA SAPUCAEIRA IV/ILHÉUS	3	13
Ilhéus	RR – ROD.ILHÉUS/BUERAREMA,SN ILHÉUS (LPT)	3	9
Ilhéus	RR – ROD.ILHÉUS/ITACARÉ,KM 16/ILHÉUS	2	9
Ilhéus	UB – (UNIV) ROD. ILHÉUS/CANAVEIRAS – ILHÉUS	1	5
Inhambupe	MP – REG. DE ARAÇATUBA – COMPL.	79	502
Inhambupe	MP – FAZ. ALDEIA I	8	26
Inhambupe	MP – REG. CAMPO GRANDE/BOA SORTE	100	467
Inhambupe	MP – REG. DE FEIJÃO DE CORDA	37	231
Inhambupe	MP – REG. DO CAI DURO/FAZ. PROFLOREAL	69	342
Ipecaetá	MP – REG. BENFICA	43	224
Ipecaetá	MP – REG. DE GENIPAPO	37	232
Ipecaetá	MP – REG. SERRINHA	123	562
Ipecaetá	MP – REG. DE FAZ.NOVA	48	271
Ipecaetá	REFORÇO DE REDE MP – REG. DE SERRINHA (ADF)	–	94
Ipecaetá	RR – POV. MARIA PRETA	2	7
Ipecaetá	RR – TRAV. DE DONA GLÓRIA	5	16
Ipiaú	MP – CAJUEIRO III	6	29
Ipiaú	MP – CAJUEIRO IV	6	20
Ipiaú	MP – CAJUEIRO V	14	40
Ipiaú	MP – REG. DE BAIXA GRANDE	17	75
Ipiaú	MP – SERRA DO CHORO FOJO	11	52
Ipiaú	MP – REGIÃO DO CAJUEIRO II	13	43
Ipiaú	RR – (UNIV) FAZ BOA ESPERANÇA, KM 33–IPIAÚ	6	17
Ipiaú	RR – RUA DO POVO, KM 18 FZ. POVO	14	35
Ipirá	MP – SÃO ROQUE/CAGA FOGO/POÇO D'ÁGUA	72	268
Ipirá	MP – REG. POSTO RODOVIÁRIO	17	105
Irajuba	MP – LIMEIRA	11	22
Iramaia	EXT. SECUND. POV. NOVO ACRE	9	22
Iramaia	MP – ELET. REG. DE ILHA GRANDE	51	227
Iramaia	MP – POVOADO CRUZLÂNDIA	15	41
Iraquara	EXT. SEC. POV. MATINHA DO CERCO	6	17
Iraquara	EXT. SEC. POV. MULUNGU DOS PIRES	8	25
Iraquara	EXT. SECUND. POV. OLHOS D'ÁGUA	9	32
Iraquara	EXT. SECUND. POV. DE ESCONCIO	13	22
Iraquara	EXT. SECUND. POV. DE SANTÍSSIMO	4	13
Iraquara	MP – ÁGUA DE REGA	46	105
Iraquara	MP – ANDRÉ ALVES	96	303
Iraquara	MP – OLHOS D'ÁGUA	56	150
Iraquara	MP – POV. DE BOA VISTA	142	469

continua

continuação do Anexo II

MUNICÍPIO	EMPREENHIMENTO	Nº DE DOMICÍLIOS	RECURSOS APLICADOS (R\$ 1.000,00)
Iraquara	MP – POV. DE CATINGUINHA	33	115
Iraquara	MP – POV. DE DUAS BARRAS COMPL. – IRAQUARA	32	62
Iraquara	MP – REG. RIACHO DAS ALMAS	120	481
Iraquara	MP – LOC. DE AS LAGOAS	26	67
Iraquara	RR – POV. CANA BRAVA	29	58
Iraquara	RR – QUEIMADAS DOS GUEDES	40	92
Iraquara	RR – SANTA RITA	14	48
Iraquara	RU – QUIXABA	9	35
Iraquara	UB – FAZ LAGOA SECA (POV LAGOA SECA) UNIV	3	12
Irará	ER – FAZ LAGO NOVO – RURAL	1	13
Irará	MP – ELET. FAZ. BARRADO	28	47
Irará	MP – ELET. FAZ. SERRA DO CRUZEIRO	40	147
Irará	MP – FAZ. BARNABÉ – PX FAZ. STO ANTÔNIO	5	21
Irará	MP – POV. DE LIMOEIRO	21	82
Irará	MP – POV. DE MANÁ	27	115
Irará	MP – POV. DE URUBU	46	148
Irará	MP – REG. DE BOCA DA VÁRZEA	9	42
Irará	MP – REG. DE BREJO	9	80
Irará	MP – REG. DE SANTO ANTÔNIO I	5	28
Irará	RR – FAZ. SANTO ANTONIO	38	150
Irará	RR – FAZ. SUCUPIRA – IRARÁ	12	39
Irará	RR – FAZ. URUBU 9995 / IRARÁ	4	15
Irará	RR – FAZ. VARZEA 9994 / IRARÁ	6	26
Irará	RR – POV. BENTO SIMÕES	5	10
Irará	RR – CANDEAL MOURA	9	45
Irará	RR – FAZ. PERIQUITO	2	10
Irará	RR – POV DE CAROBA – RURAL	5	29
Irecê	MP – ASSOC. DOS P. PROD. DE ITAPICURU	4	17
Irecê	MP – LOC. ITAPICURU (OS CAMBUÍ)	23	219
Irecê	MP POÇO ART. ITAPICURU	5	41
Irecê	MP – POV. DE CACIMBA	9	46
Irecê	RR – POÇO ART. ANGICAL – POÇO III	1	12
Itabela	MP – REG. SÃO JOÃO DO MONTE ITABELA	26	435
Itabela	UB – RUA RUI BARBOSA – MONTE PASCAOL	19	31
Itaberaba	EXT. SEC. ROD. 242	4	11
Itaberaba	MP – POV. BARRO DURO (RURAL)	3	5
Itaberaba	MP – POV. SANTA QUITÉRIA (RURAL)	15	27
Itaberaba	MP – REG. BARRO BRANCO/CAMPO AVIÃO	16	69
Itaberaba	MP – ROÇA VELHA/CALDE. ANTONIO	30	224
Itaberaba	MP – ELET. LOC. CIDADE DE DEUS	15	41
Itaberaba	MP – LAGOA DO CURRAL/PÉ DO MORRO	76	580
Itaberaba	MP – LAGOA NOVA/CORO SECO	111	721
Itaberaba	MP – POV. AMARALINA	18	80
Itaberaba	RR – FAZ. RIACHO DO POÇO	7	28
Itaberaba	UB – POV. ALTO VERMELHO	2	4
Itaberaba	UB – POV. GUARIBAS (RURAL)	2	4

continua

continuação do Anexo II

MUNICÍPIO	EMPREENDIMENTO	Nº DE DOMICÍLIOS	RECURSOS APLICADOS (R\$ 1.000,00)
Itaberaba	UB – FAZENDA REUNIDAS VAZANTE	123	154
Itabuna	MP – REG. RIBEIRÃO GRANDE	6	52
Itabuna	MP – REG. SERRADO DO PROGRESSO	58	317
Itabuna	MP – REGIÃO DO MORUMBI	18	92
Itabuna	MP – ROÇA POVO	47	170
Itabuna	RR – ROD. ITABUNA / IBICARAÍ, KM 56	1	7
Itabuna	RR – ROD. ITABUNA/IBICARAÍ	3	10
Itabuna	RR – (UNIV.) ROD. BR.101 , SN FZ, RENATO	2	14
Itabuna	RR – (UNIV.) ROD. BR 101 , 9998	3	8
Itabuna	RR – REG. SECO SERRADO II ETAPA	18	82
Itabuna	UB – ASSENT. FAZ. BOA LEMBRANÇA	24	54
Itacaré	MP – REG. CAMBOINHA	34	213
Itacaré	MP – REG.ASSENTAMENTO PARAISO	34	123
Itacaré	RU – ASSENT. CAJUEIRO	13	61
Itacaré	RU – ASSENT. LIMOEIRO	22	101
Itaeté	EXT. REDE R. ODILON J. DOS SANTOS – POV. RUMO	2	9
Itaeté	EXT. REDE RUA PORTO ALEGRE (POV. COLÔNIA)	6	23
Itaeté	MP – POV. DE ALECRIM	64	219
Itaeté	RR – ASSENTAMENTO BAIXÃO	123	181
Itagi	MP – REG. DO BASÍLIO – ITAGI	43	158
Itagibá	MP – REG. ENTRONCAMENTO ACARACÍ – ITAGIBA	22	29
Itagibá	MP – REGIÃO DAS TESOURINHAS – ITAGIBÁ	23	146
Itagibá	UB – SÍTIO PALÁCIO DAS FLORES	1	5
Itaguaçu da Bahia	ELET. POVOADO DE MARAVILHA	37	101
Itaguaçu da Bahia	ELET. POVOADO NOVA VEREDA	22	509
Itaguaçu da Bahia	MP – COM. LAGOA DO CHICO EDUARDO	113	436
Itaguaçu da Bahia	MP – REG. LAGOA DA PALHA	23	72
Itaguaçu da Bahia	MP – SÃO JOÃO DO ARSENIO	33	203
Itaguaçu da Bahia	MP – VEREDA (SÃO JOEIRO)	7	86
Itaguaçu da Bahia	UB – POV. BEBEDOURO DE ALMAS	16	40
Itaguaçu da Bahia	UB – POV. LAGES	1	6
Itamari	MP – REG. DE PIMENTEIRA	12	31
Itanagra	MP – POV. DE NOVA ITAPICIRICA	52	180
Itanhém	MP – COM.CASCALHO	19	72
Itanhém	MP – COMUNIDADE CORREGO DO MEIO	15	92
Itaparica	LIG. CLAND. POVOADO BARRO BRANCO (LG)	9	23
Itaparica	MP – POV. DO ENGENHO	26	131
Itapetinga	UB – BAIRRO VIDA NOVA/BANDEIRA DA COLÔNIA	68	93
Itapicuru	MP – ALTO DA CAPOEIRA/COMP. ITAPICURU	11	35
Itapicuru	MP – ASSOC. COM. CAMUCIATA MIRM	6	25
Itapicuru	MP – BOA VISTA COMPLEMENTAÇÃO/ITAPICURU	10	45
Itapicuru	MP – REG. DE VARZINHA	36	100
Itapicuru	MP– ASSENT. CURRAL VELHO	35	172
Itapicuru	MP – CAJUEIRO/LIMOEIRA	75	238
Itapicuru	MP – LAGOA DO MEIO	87	250
Itapicuru	MP – POV. VARGINHA	6	15

continua

continuação do Anexo II

MUNICÍPIO	EMPREENHIMENTO	Nº DE DOMICÍLIOS	RECURSOS APLICADOS (R\$ 1.000,00)
Itapicuru	MP – REG. DE CAJUEIRO GRANDE AMPL.	4	14
Itapicuru	MP – REG. DE FAZ. AREIAS (NORMA)	3	12
Itapicuru	MP – VILA SERGIPANA/ ITAPICURU	19	45
Itapicuru	MP – ASSENT. NOVO ITAPICURÚ	88	324
Itapicuru	RR – CATU GRANDE	7	17
Itapicuru	UB – VARZEA DO POTE/ITAPICURU	16	19
Itapicuru	UB – RISCA FACA/ITAPICURU	28	34
Itarantim	MP – REG. MANDIM – ITARANTIM	34	168
Itatim	ER – POV DA CIPE (RUA A E B)	3	9
Itiruçu	MP – VILA PIMENTEL/LOT. ARLINDO MACHADO	6	19
Itiúba	MP – ASSENTAMENTO BELA CONQUISTA – ITIÚBA	42	105
Itiúba	MP – FAZ. CAÇATINGA	12	66
Itiúba	MP – FAZ. SERRA DE ITIÚBA	28	152
Itiúba	MP – POV. ALTO DA EMA ITIÚBA	20	46
Itiúba	MP – POV. JUAZEIRO	31	134
Itiúba	MP – POV. PEDRA DO DÓREA	45	173
Itiúba	MP – REG. PONTA DA BAIXA	10	45
Itiúba	MP – REG. SÍTIO DO PIAUS	19	99
Itiúba	MP – BAIRRO DO CALUMBI (RUA ANTÔNIO MENDONÇA)	20	33
Itiúba	MP – VARZEA FORMOSA	41	133
Ituaçu	LD – REG. CANABRAVA	0	41
Ituaçu	MP – BOQUEIRÃO	20	97
Ituaçu	MP – FAZENDA UMBURANA	15	77
Ituaçu	MP – MARÇAL	56	370
Ituaçu	MP – REG. CANABRAVA	27	70
Ituaçu	MP – REG. DE MATO GROSSO	24	99
Ituaçu	MP – REG. ESPÍRITO SANTO	16	97
Ituberá	MP – ASSENT. LUCAS DANTAS	61	134
Ituberá	UB – REG. DE MONTE ALEGRE/TABEROÊ	9	39
Iuiú	MP – CAPOEIRA	15	45
Iuiú	RR – PINDORAMA AMPL.	58	103
Jaborandi	MP – FUNDÃO/RIBEIRÃO/GATO	76	382
Jaborandi	MP – ELET. REG. CABACEIRA DO BREJO	31	237
Jacaraci	MP – VEREDA SUMIDORO	51	396
Jacaraci	MP – COQUEIROS/BANANEIRA/ISQUEIRO	107	426
Jacobina	ER – CANAVIERA	9	8
Jacobina	ER – FAZENDA MALHADINHA	1	2
Jacobina	MP – COM. DE ALAGOINHAS/RIO DO RAMO	12	24
Jacobina	MP – COM. DE GUARAIBIRA	19	64
Jacobina	MP – FAZ. JUREMA	14	95
Jacobina	MP – MALHADINHA	8	35
Jacobina	MP – POV. VELAME DE CIMA – JACARÉ	10	34
Jacobina	MP – POV. ITAPICURU	11	24
Jacobina	MP – REG. DE VÁRZEA DO RANCHO	67	319
Jacobina	MP – FAZENDA JATOBÁ	4	12
Jacobina	MP – REG. OLHOS D'ÁGUA/RUA DO MORRO	14	31

continua

continuação do Anexo II

MUNICÍPIO	EMPREENHIMENTO	Nº DE DOMICÍLIOS	RECURSOS APLICADOS (R\$ 1.000,00)
Jacobina	RR – FAZ. BARREIRA (CAFELÂNDIA)	1	36
Jacobina	UB – FAZ. BOA ESPERANÇA	3	11
Jacobina	UB – FAZ. MONTE (JACOBINA)	2	13
Jacobina	UB – LAGOA ANTONIO SOBRINHO	4	20
Jacobina	UB – CANAVIEIRA	1	2
Jacobina	UB – FAZ. VISTA ALEGRE	3	14
Jacobina	UB – POV. PAU FERRO	2	5
Jacobina	UB – POV. SANTA CRUZ DO MATÃO	11	34
Jacobina	UB – POV. SOROPÓ	4	18
Jacobina	UB – POV. TRÊS COQUEIROS	5	8
Jaguaquara	ELET. ÁGUA COMPRIDA – JAGUAQUARA	34	241
Jaguaquara	ELET. REG. DE CEDRO / SOCORRO – JAGUAQUARA	77	486
Jaguaquara	MP – ELET. REG. SANTA LUZIA – IPIÚNA	27	131
Jaguaquara	MP – REG. DAS TESOURAS – IPIÚNA	43	242
Jaguaquara	MP – SANTO ESTEVAM	42	160
Jaguaquara	MP – ASSENTAMENTO SERRA DOURADA	36	46
Jaguarari	ER – POVOADO BARRINHA CONTORNO	4	15
Jaguarari	MP – FAZ. ALECRIM (RURAL)	4	29
Jaguarari	MP – FAZ. FAVELA (RURAL)	29	88
Jaguarari	MP – POÇO CUMPRIDO	5	14
Jaguarari	MP – GAMELEIRA	46	84
Jaguarari	MP – LAGOINHA	9	24
Jaguarari	MP – POV. BRUTEIROS C/INTERL.	22	283
Jaguarari	MP – POV. TRAÍRA C/INTERL.	15	130
Jaguarari	RU – POV. LAGOA DAS ANTAS II	19	128
Jaguarari	UB – ESTRADA DA ADUTORA – NÚCLEO PILAR	4	28
Jaguarari	UB – TANQUE DE TERRA	1	8
Jaguaripe	MP – COMPLEMENTAÇÃO DA REGIÃO DE CAPÃO II	4	16
Jaguaripe	MP – POV. COQUEIRO	83	283
Jaguaripe	MP – REG. CUANGI/BIRIBEIRA	66	367
Jaguaripe	RR – LOT. GAMBOA – RUA DE CAMILO/CAÇÕES	6	31
Jaguaripe	RU – POV. TIRIRI (POV. PALMAS)	3	14
Jequié	MP – BR I I 6	2	10
Jequié	MP – MARCELA III	44	241
Jequié	UB – ASSENT. FLOR DA TERRA – JEQUIÉ	39	141
Jeremoabo	MP – ELET. ASSENT. CARITA	105	105
Jeremoabo	MP – LOC. BANANEIRINHA	42	146
Jeremoabo	MP – POV. BAIXA DO CAFÉ	7	23
Jeremoabo	MP – POV. DE ADRIANA	21	134
Jeremoabo	MP – POV. CACHOEIRA (MARLUCE)	4	22
Jeremoabo	MP – POV. CORDÃO II	7	17
Jeremoabo	MP – POV. OS NEGROS DA BAIXA DO CAFÉ	7	23
Jeremoabo	RR – ALTO DA TAPERA (MARIA DE LOURDES)	2	10
Jeremoabo	UB – CASINHA I (JOSÉ DE JESUS)	7	11
Jeremoabo	UB – LAGOA GRANDE (JOSE RENATO)	5	16
Jeremoabo	UB – POV. CASINHA II FILOMENA	13	19

continua

continuação do Anexo II

MUNICÍPIO	EMPREENHIMENTO	Nº DE DOMICÍLIOS	RECURSOS APLICADOS (R\$ 1.000,00)
Jeremoabo	UB – POV. CIRICA (ALESSANDRA DE JESUS)	24	21
Jeremoabo	UB – POV. CORDÕES (SEDE ASSOCIAÇÃO)	8	15
Jeremoabo	UB – POV. LAGOA DO INÁCIO (SAMUEL BONFIM)	14	21
Jeremoabo	UB – POV. MALHADA VERMELHA (MARIA DE LOURDES)	10	16
Jeremoabo	UB – POV. SÃO JOSÉ (JOSÉ SANTOS)	9	12
Jeremoabo	UB – POV. SÍTIO VELHO (TEREZINHA DE JESUS)	9	11
Jeremoabo	UB – POV. VIRAÇÃO (LINDAURA DE JESUS)	7	9
Jeremoabo	UB – POV. MONTE ALEGRE – CENTRO	8	12
Jeremoabo	UB – POV. CASINHA III (VALDEMIRA)	7	12
Iquiritá	MP – REGIÃO DE BOM JESUS	82	350
Jitaúna	MP – REG. DO FETO – JITAÚNA – BA.	58	204
Jitaúna	MP – REGIÃO DAS PALMEIRAS – JITAÚNA	48	204
Jitaúna	MP – REGIÃO PATY III (COMPL.) – JITAÚNA	7	24
Jitaúna	MP – REGIÃO RIACHO DO CEDRO – JITAÚNA	17	57
Jitaúna	RR – FZ. RIACHO DO PATI, 19	5	18
João Dourado	MP – REG. GRIGÓRIO LUNDOS	4	30
João Dourado	MP – ASSENTAMENTO SERRA AZUL	32	88
João Dourado	MP – LUNDU	1	17
João Dourado	MP – MACEDONIA	1	20
João Dourado	MP – POV. DE FEITOSA	12	39
João Dourado	UB – DESCOBERTA DAS PIROCAS/JOÃO DOURADO	3	29
Juazeiro	MP – ASSENTAMENTO SÃO FRANCISCO	96	195
Juazeiro	MP – ASSOC. DOS PROD. DE CAMPOS – LTS 251/252	23	66
Juazeiro	RR – BEBIDAS – SALITRE	20	41
Juazeiro	UB – RUA DO CLUBE – POV PAU FERRO	3	6
Juazeiro	UB – COMUM. NOSSA SRA. DO PERPETUO SOCORRO – TOURÃO	2	10
Juazeiro	UB – FAZ. BOQUEIRÃO – JUAZEIRO	7	16
Juazeiro	UB – FAZ. LAGOA DA AREIA – JUAZEIRO	7	24
Juazeiro	UB – PO PONTAL – JUAZEIRO	25	52
Juazeiro	UB – POV. ALAGADIÇO	21	31
Juazeiro	UB – POV. ALDEIA	20	62
Juazeiro	UB – POV. DE ABOBORA	36	83
Juazeiro	UB – POV. DE CAMPOS	12	52
Juazeiro	UB – POV. DE CONCHAS – MANIÇOBA	64	136
Juazeiro	UB – POV. DE GOIABEIRA – SALITRE	29	110
Juazeiro	UB – POV. GOIABEIRA I – JUAZEIRO	4	12
Juazeiro	UB – POV. LAGES – JUAZEIRO	1	5
Juazeiro	UB – POV. PAU PRETO – COMPLEMENTAÇÃO	1	5
Juazeiro	UB – POV. PAU PRETO – SALITRE	5	8
Juazeiro	UB – POV. RODEADOURO – JUAZEIRO	13	11
Juazeiro	UB – POV. SABIÁ I – JUAZEIRO	8	14
Juazeiro	UB – PROJETO SÃO JOSÉ PROJ. CURAÇA IV	4	18
Jucuruçu	ELET. ASSENTAMENTO NOVA DELY – ESTIMADO	57	496
Jucuruçu	MP – REG. DOS DIAS	36	297
Jucuruçu	MP – COM. PALHAS/S. J. MONTENEGRO	84	617

continua

continuação do Anexo II

MUNICÍPIO	EMPREENHIMENTO	Nº DE DOMICÍLIOS	RECURSOS APLICADOS (R\$ 1.000,00)
Jussara	MP – MORRO DE DEDE (AMPL.)	2	6
Lafayette Coutinho	ADF – TERRA NOVA COMP. – REFORÇO LUZ P/TODOS	–	139
Lafayette Coutinho	MP – TERRA NOVA COMPL.	5	23
Lagoa Real	MP – BAIXÃO	17	185
Lagoa Real	MP – PEDRA CHATA / MUCAMBINHO (AMPL)	45	353
Laje	EXT SEC. FAZ. SERRA DO FRIO	5	39
Laje	LIG.CLAND. FAZ. OITEIROS – LG	16	64
Laje	ME – REG.TORES REFORÇO DE REDE	–	79
Laje	MP – REG. DE TORRE	96	551
Laje	RR – FAZ. AREIA AMEM – UNL	7	14
Lajedinho	MP – LOC. DE SAMBORÁ	15	108
Lamarão	MP – COM. DE BALANÇADO	9	40
Lamarão	MP – COM. DE MARRUAS	20	43
Lamarão	MP – FAZ. SOLEIRA – MORRINHOS	2	9
Lamarão	MP – REG. PERIGOS	8	36
Lamarão	RR – POV. MORRINHOS	2	6
Lamarão	RR – POV. QUINGI	3	10
Lapão	MP– LAGE DOS EURIPIDES	8	34
Lapão	MP – LAGOA DOS GAUDENCIOS	3	7
Lapão	MP – SALGADA (TRECHO I E II)	8	23
Lapão	MP – AROEIRA TINGUIS	9	79
Lapão	RR – POÇO ART. POV. VILA CASTRO	1	16
Lapão	RR – POV. SALGADA/LAPÃO	7	29
Lençóis	MP – POV. DE REMANSO	22	58
Licínio de Almeida	MP – FAZ. SERRA DO SALTO COMPL.	13	30
Livramento do Brumado	MP – POÇO	46	182
Livramento do Brumado	MP – TANQUINHO	22	90
Livramento do Brumado	UB – POV. PATOS	2	6
Macajuba	MP – DIV. RUAS C/ RUY BARBOSA	40	171
Macajuba	MP – POV. ALTO VERDE	29	114
Macaúbas	ELET. LOC. DE CATULI	29	140
Macaúbas	MP – BOQUEIRÃOZINHO – COMPL.	38	134
Macaúbas	MP – CALÇADINHO/ESPERA	10	75
Macaúbas	MP – COMUNIDADE DE MOENDA	19	118
Macaúbas	MP – DE 5 RESIDÊNCIAS NA COMUNIDADE DO LEITE	5	32
Macaúbas	MP – ELET. LAGOINHA DO CANTO	13	68
Macaúbas	MP – ELET. LOC. VARZEA VERDE	29	156
Macaúbas	MP – ELET. PÉ DO MORRO/CUPIDO	55	292
Macaúbas	MP – ENCHÚ	36	212
Macaúbas	MP – LOC. DE CARRAPATO	25	111
Macaúbas	MP – LOC. DE LAGOA GRANDE	22	116
Macaúbas	MP – LOC. DE SERROTE	7	46
Macaúbas	MP – OLHOS D'ÁGUA DOS BARCELOS	40	262

continua

continuação do Anexo II

MUNICÍPIO	EMPREENDIMENTO	Nº DE DOMICÍLIOS	RECURSOS
			APLICADOS (R\$ 1.000,00)
Macaúbas	MP – POV. DE CARÁIBAS (SAINDO DE SÃO JOÃO)	80	468
Macaúbas	MP – REG. DE GAMELEIRA/MATA/OLHOS D'ÁGUA	49	313
Macaúbas	MP – REG. STª TEREZINAH/STª APOLÔNIA	72	353
Macaúbas	MP – QUILOMBO	18	63
Macaúbas	REF. REDE MP – POV. CARAIBAS (SAINDO S. JOÃO)	–	56
Macururé	MP – LOC. DE XIQUE-XIQUE	16	106
Macururé	MP – RIACHÃO DOS CALDEIRÕES	51	293
Macururé	RR – COM. PAULO SOUTO – MACURURÉ	98	155
Maetinga	ER – POV. CALDEIRÃO	2	10
Maetinga	MP – POV. DE MOREIRA	7	30
Maetinga	MP – REG. LEANDRO/QUEIMADAS/CALDEIRÃO	117	1.288
Maetinga	UB – REG. MANDACARU/MOREIRA	4	17
Mairi	UB – FAZ. FORTALEZA	6	47
Mairi	UB – COMUNIDADE MANGUINHAS	2	16
Mairi	UB – REG. AROEIRA	7	11
Mairi	UB – DISTRITO DE ANGICO	8	27
Malhada	MP – BARRA DO RIO VERDE	22	94
Malhada	MP – ILHA DE ZEZÉ – COMPL.	14	49
Malhada	RR – FAZ. ALTO BONITO (UNIVERSALIZAÇÃO)	2	17
Malhada	RR – ILHA DA MALHADA (UNIVERS)	6	32
Malhada de Pedras	MP – ELET. LOC. DE EMPOEIRA	35	148
Malhada de Pedras	MP – TABULEIRINHO	63	306
Manoel Vitorino	MP – LOC. DE CAMPO ALEGRE/MIRANTE	74	293
Mansidão	MP – POV DE ALTAMIRA	21	47
Mansidão	MP – POV DE BARRA DA VEREDA	10	101
Mansidão	MP – POV DE MALHADA BONITA	27	120
Mansidão	MP – POV DE SÃO JOSÉ II	9	44
Mansidão	MP – REG. DE TAMBORIL	112	434
Mansidão	UB – POV. AROEIRAS	29	71
Maracás	MP – REG. DE PORTO ALEGRE	63	116
Maracás	MP – REG. DO ESPINHO	20	69
Maracás	MP – SANTA MARIA – MARACÁS	34	286
Maracás	REFORÇO REDE(ADF) – REG. DO ESPINHO	–	6
Maragogipe	MP – REG. DE COBOCÓ	14	62
Maragogipe	MP – REG. DE PIEDADE/CAROBAS R3 2ª ETAPA	29	142
Maraú	MP – PIABANHA	21	91
Maraú	MP – REG. DOS BAETES	22	86
Maraú	MP – TABULEIRO II	19	73
Maraú	MP – REG. DO TABULEIRO – MARAÚ	9	35
Marcionílio Souza	MP – ASSENT. SANTA FÉ/LAFAIETE – MARC. SOUZA	27	45
Marcionílio Souza	MP – ASSENTAMENTO RANCHO NEVADO	83	256
Mascote	RU – COM. PINA	9	23
Mata de São João	MP – REG. CAMPINAS DE MALHADAS	34	101
Mata de São João	MP – REGIÃO DE IBIRA BRANCA (ESTIMADO)	23	154
Mata de São João	RR – LOCALIDADE ENTROCAMENTO JK	27	47
Mata de São João	RR – RUA BOA VISTA – MALHADA	7	29

continua

continuação do Anexo II

MUNICÍPIO	EMPREENHIMENTO	Nº DE DOMICÍLIOS	RECURSOS APLICADOS (R\$ 1.000,00)
Mata de São João	UB – SEMPRE VERDE	27	98
Matina	MP – ÁGUA PRETA	15	68
Matina	MP – ASSENTAMENTO CAMPO LINDO	47	160
Matina	MP – LOC. ESPÍRITO SANTO I	43	179
Matina	MP – PEXICO/GAMELEIRA (COMPL.)	7	32
Matina	MP – PINXICO/BOQUEIRÃO	21	87
Matina	MP – LAGOA DO CURRAL	8	41
Miguel Calmon	MP – LOC. DE VEADOS	29	120
Miguel Calmon	MP – MORRINHOS – COMPL.	5	16
Miguel Calmon	MP – REG. POV. OLHOS D'ÁGUA DE CIMA	53	106
Miguel Calmon	MP – TAPIRANGA	6	7
Mirangaba	MP – POV. MARIA PRETA	7	30
Mirangaba	MP – POVOADO DE CALDEIRÃO	13	39
Mirangaba	UB – FAZ. AGUA PRETA – MIRANGABA	3	12
Mirante	ELET. REG. LAGOA DA PEDRA II	31	183
Mirante	MP – REG. DE DUAS IRMÃS	82	586
Mirante	MP – REG. DUAS IRMÃS REFORÇO DE REDE. (ADF)	–	92
Mirante	MP – REG. PELADOS	62	479
Monte Santo	ER – POV. LAGE, PROX BAR MANOEL	12	21
Monte Santo	MP – LAGE DOS VEADOS	10	38
Monte Santo	MP – LAGOA DO FONSECA C/ INTERL.	34	129
Monte Santo	MP – LAGOA DO PIMENTEL	27	101
Monte Santo	MP – POV. MAÇAROCA	41	134
Monte Santo	MP – CARAMUJO C/ INTERLIGAÇÃO	32	149
Monte Santo	MP – LAGOA DAS PEDRAS – AMPLIAÇÃO	34	207
Monte Santo	MP – POV. CADEIRÃO DE AREIA	27	97
Monte Santo	MP – POV. ENGORDA	92	240
Monte Santo	MP – POV. SACO FUNDO PRÓX. COLÉGIO M. SANTO	22	34
Monte Santo	RR – POV. ITAPICURU/MONTE SANTO	30	34
Monte Santo	RU – POV. DE CONTENDAS AMPL.	9	62
Monte Santo	RU – POV. DE CURRAL FALSO AMPL.	10	31
Monte Santo	RU – POV. DE CURRAL VELHO AMPL.	20	61
Monte Santo	RU – POV. DE ITAPICURU AMPL.	56	196
Monte Santo	RU – POV. DE LAGINHA	3	10
Monte Santo	RU – POV. DE LAGOA DE CIMA AMPL.	22	37
Monte Santo	RU – POV. DE LAGOA DO MEIO AMPL.	19	49
Monte Santo	RU – POV. DE MANDASSAIA AMPL.	99	126
Monte Santo	RU – POV. DE MARAVILHA AMPL.	21	84
Monte Santo	RU – POV. DE SACO FUNDO AMPL.	19	82
Monte Santo	RU – POV. DE SANTA ROSA AMPL.	8	40
Monte Santo	RU – POV. DE TOCAS	20	115
Monte Santo	RU – POV. LAGOA DO SACO AMPL.	32	133
Monte Santo	RU – POV. RIACHO DA ONÇA AMPL.	5	11
Monte Santo	RU – POV. SÍTIO DA ANANINHA AMPL.	16	44
Monte Santo	UB – POV. GAMELEIRA (AMPL.)	11	33
Monte Santo	UB – POV. ALTO ALEGRE – AMPL.	10	19

continua

continuação do Anexo II

MUNICÍPIO	EMPREENHIMENTO	Nº DE DOMICÍLIOS	RECURSOS APLICADOS (R\$ 1.000,00)
Monte Santo	UB – POV. GAMELEIRA, MONTE SANTO	3	14
Monte Santo	UB – POV. GENIPAPO DE BAIXO, MONTE SANTO	5	12
Monte Santo	UB – POV. LAGE GRANDE (AMPL.)	8	21
Monte Santo	UB – POV. PEDRA VERMELHA (AMPL)	112	129
Monte Santo	UB – POV. SACO FUNDO	13	32
Monte Santo	UB – POV. DOS BOIS	36	61
Morpará	ELET. ASSENT. PICADA (COMPERVASF)	151	497
Morpará	ELET. ASSENT. S. ISABEL	17	110
Morpará	MP – ASSENTAMENTO MOCAMBO ALTO	32	151
Morpará	RR – POV. QUIXABA – COMPL.	8	16
Morro do Chapéu	MP – ASS. FAZENDA RECREIO	24	40
Morro do Chapéu	MP – ASSENT. NOVA ESPERANÇA – POV. DE FEDEGOSOS	30	55
Morro do Chapéu	MP – ASSENT. RENASCER – POV. DE FEDEGOSOS	30	117
Morro do Chapéu	MP – ASSENTAMENTO MULUNGU/BAIXINHA	73	203
Morro do Chapéu	MP – GRUTA DOS BREJÕES	47	253
Morro do Chapéu	MP – REG. DE FORMOSA DE BREJÕES	11	37
Morro do Chapéu	MP – COMUNIDADE DE MONTE AZUL	20	73
Morro do Chapéu	MP – REG. COM. DESTAQUE/RURAL	15	47
Morro do Chapéu	UB – POV. VELAME	4	15
Morro do Chapéu	UB – RUA-NOVA /POV.LAGOA NOVA	4	7
Mortugaba	MP – AGRESTE/MALVA	79	385
Mortugaba	MP – REG. CURRAL DO MATO	11	65
Mucugê	EXT. SEC. REG. PASSAGEM FUNDA	9	38
Mucugê	MP – ELET. REG. TAQUARA COMPL. (MUCUGÊ)	51	192
Mucugê	MP – LOC. DE ESTIVA NOVA	3	42
Mucugê	MP – LOC. FAZ. IBICOARA	70	248
Mucugê	MP – REG. DE ESTIVA NOVA (COMPL)	17	106
Mucugê	MP – ELET.BREJINHOS-COMPL./MUCUGÊ	11	109
Mucuri	MP – ELET.ESCOLA PEDRO ALVES E ADJS	39	267
Mucuri	MP – MANDACARU/FAZ.RIBEIRÃO	15	101
Mulungu do Morro	MP – COM. LAGOA DAMASCENO	75	307
Mulungu do Morro	MP – LOC. BOA VISTA	51	192
Mulungu do Morro	MP – LOC. SAPECADO	14	30
Mulungu do Morro	MP – POV. ALAGADIÇO DO ZÉ DO LORO	24	144
Mulungu do Morro	MP – POV. DE BARAUNAS	52	173
Mulungu do Morro	MP – POV. DE LAGOA VERMELHA	47	128
Mulungu do Morro	MP – POV. DE MANDACARU	29	96
Mulungu do Morro	MP – POV. QUEIMADA DA ONÇA	47	137
Mulungu do Morro	MP – POV.JITARANA	46	138
Mulungu do Morro	RU – ASSENTAMENTO CENTRAL	135	145
Mulungu do Morro	UB – AV. MARIO ROCHA – POV. CERCO/MULUNGU	4	11
Mulungu do Morro	UB – AV. SANTANA – POV. SAPECADO	1	9
Mulungu do Morro	UB – RUA TEREZA CRISTINA – POV. CERCO/MULUNGU	35	45
Mulungu do Morro	UB – TV. JOÃO BATISTA – POV. CERCO	5	11
Mundo Novo	MP – REG. RIACHUELO – INDÁI	40	242
Mundo Novo	MP – REG. DE PEDRA BRANCA	27	133

continua

continuação do Anexo II

MUNICÍPIO	EMPREENHIMENTO	Nº DE DOMICÍLIOS	RECURSOS APLICADOS (R\$ 1.000,00)
Mundo Novo	UB – LOC. DE PALMEIRAL	6	10
Mundo Novo	UB – POV. DE SANTA CRUZ	5	10
Muniz Ferreira	EXT. PRIM./SEC. FAZ. 07 BREJÕES	14	49
Muniz Ferreira	RR – FAZ. BATATAN – RURAL – ONHA	1	6
Muniz Ferreira	UB – PONTO CHIC	8	13
Muquém do São Francisco	MP – ASSENTAMENTO SANTANA	2	18
Muquém do São Francisco	MP – COM. DE BARREIRO	36	73
Muquém do São Francisco	MP – LOC. DE PAJEÚ	70	422
Muquém do São Francisco	MP – ASSENTAMENTO SERRA BRANCA	46	190
Muquém do São Francisco	MP – ELET. ASSENT. TRÊS MORROS	118	340
Muquém do São Francisco	UB – POV. BOA VISTA DO PIXAIM	2	8
Muritiba	MP – PAU FERRO	11	51
Muritiba	RR – EST. SÃO JOSÉ DO ITAPORÃ	2	12
Mutuípe	EXT. SEC. FAZ. DUAS BARRAS	4	14
Mutuípe	EXT. SEC. FAZ. FOJO – CAPELINHA	7	17
Mutuípe	MP – FAZ. PEDRA	4	33
Mutuípe	MP – LOC., SERRA DO RATO	11	108
Mutuípe	RR – FAZ. FOJO – CAPELINHA	7	22
Mutuípe	RR – FAZ. CAPIM	6	19
Nazaré	ER – POV. CABOTO	6	18
Nazaré	EXT. PRIM./SEC. FAZ. COPIOBA-AÇU	9	50
Nazaré	MP – REG. RIO GRANDE (TRECHOS I E II)	72	326
Nilo Peçanha	MP – POV. RIO DO PEIXE	40	245
Nilo Peçanha	RR – FAZENDA TRINAICA	10	28
Nilo Peçanha	UB – DIVERSAS RUAS (SÃO BENEDITO)	40	56
Nordestina	ELET. RD BEIRA RIO I	22	191
Nordestina	MP – FUMAÇA C/INTERL.	37	130
Nordestina	MP – POV. DE CURURU	20	122
Nordestina	MP – TRÊS LAGOAS C/INTERL. (ESTIMADO)	23	106
Nordestina	MP – TRINDADE C/INTRL.	25	111
Nordestina	MP – LAGOA VARGEM DA CRUZ – NORDESTINA	43	72
Nordestina	MP – SALINAS – NORDESTINA	52	99
Nordestina	MP – POV.DE CALDEIRAO DO SANGUE NORDESTINA	37	88
Nova Canaã	MP – LOC. DE CLEMENTE	28	114
Nova Canaã	MP – REG. NOGUEIRAS	29	229
Nova Canaã	UB – RUA BAIRRO NOVO/ITAJAÍ	21	46
Nova Fátima	MP – POV. DE ALTO SERENO (KM85)	16	59
Nova Fátima	RR – POV. PITUBA	6	26
Nova Itarana	MP – KM 93 C/INTERL.	7	25
Nova Redenção	MP – ASSENT. STA. CRUZ	44	91

continua

continuação do Anexo II

MUNICÍPIO	EMPREENHIMENTO	Nº DE DOMICÍLIOS	RECURSOS APLICADOS (R\$ 1.000,00)
Nova Redenção	MP – POV. DE CAMPO FORMOSO	28	61
Nova Soure	MP – FAZ. LAGRADOURO	10	69
Nova Soure	MP – MARIA PRETA	21	85
Nova Soure	MP – FAZ. ESTIVA	10	39
Nova Soure	MP – FAZ. TRINDADE J. VITURIANO	24	70
Nova Soure	MP – POV. SÃO MIGUEL	6	18
Nova Soure	MP – REG. DA FAZ. CAATINGA DE SANTANA II	10	31
Nova Soure	MP – REG. DE TANQUE NOVO	35	150
Nova Soure	RR – FAZ. CURRAL NOVO	17	41
Nova Soure	RR – MUSTAIBA	8	29
Nova Soure	RR – PAIAIÁ/MATADOURO	15	52
Nova Soure	RR – QUEIMADAS/CUSCUZEIRO	11	38
Nova Soure	RR – REG. DE BARRO	16	55
Nova Soure	RR – REG. DE INDIOS	18	64
Nova Viçosa	MP – BELA VISTA	6	20
Novo Horizonte	ELET. LOCALIDADE DE CONTENDAS	59	242
Novo Horizonte	MP – POV. CHORADOS	34	73
Novo Triunfo	MP – SAMBAIBA	27	158
Novo Triunfo	RR – FAZ. LAGOA DO BADICO/N. TRIUNFO (J. ZITO)	6	14
Novo Triunfo	UB – POV. LAGOA DO BADICO	18	32
Olindina	MP – ASSENT. PASSOS DA ESPERANÇA	26	72
Olindina	MP – FAZ. TAUÁ	30	110
Olindina	MP – POV. ENTROCAMENTO DE CRISOPOLIS	46	101
Olindina	MP – POV. ÁGUA BRANCA/OLINDINA	60	240
Olindina	MP – REG. DA FAZ. COLONIA (JUNIOR DE ELIAS)	4	8
Olindina	MP – REG. DA FAZ. RIO DAS PEDRAS (DOMINGOS)	13	24
Olindina	RR – FAZ. RIO DAS PEDRAS/OLINDINA	3	9
Olindina	UB – POV. DONA MARIA (ALAÍDE)	3	8
Oliveira dos Brejinhos	MP – ALECRIM (CANA BRAVA)	9	43
Oliveira dos Brejinhos	MP – IPUAÇU – COMPL.	17	49
Oliveira dos Brejinhos	MP – LOC. ABELHEIRA/TIRA CHAPÉU	42	214
Oliveira dos Brejinhos	MP – MUZELA/SACO DE FOGO/ESPRAIADO	58	213
Oliveira dos Brejinhos	MP – VÁRZEA – COMPL.	12	39
Oliveira dos Brejinhos	MP – POV. MURLEZA	7	53
Ouriçangas	MP – REG. DE CALOLÉ	6	28
Ouriçangas	MP – REG. FAZ. FORMIGAS	26	86
Ouriçangas	RR – 2 TRAV. RODOVIARIA (RURAL)	5	8
Ouriçangas	RR – FAZ. OLARIA	8	34
Ouriçangas	RR – FAZ. SANTA FÉ (RURAL)	7	27
Ouriçangas	RR – POV. DE DURÃO (RURAL)	25	95
Ouriçangas	RR – SÍTIO SANTA BARBARA (RURAL)	3	9
Ouro-lândia	MP – ELET. POV. AURORA	5	9
Ouro-lândia	MP – POV. FAZ. NOVA	5	63
Ouro-lândia	MP – REG. POV. DE VÁRZEA DE FORA	8	28
Ouro-lândia	MP – REG. POV. SÃO BENTO – COMPL.	16	30
Ouro-lândia	RU – POV. SÃO BENTO/VÁRZEA DE FORA	12	43

continua

continuação do Anexo II

MUNICÍPIO	EMPREENHIMENTO	Nº DE DOMICÍLIOS	RECURSOS APLICADOS (R\$ 1.000,00)
Ourolândia	UB – POV. RECANTO DO ALAZÃO	8	37
Palmas de Monte Alto	ADF – CARAÍBAS (REFORÇO LUZ P/TODOS)	–	206
Palmas de Monte Alto	ADF – ALAZÃO/NINHO MARREAS – RE. LUZ P/ TODOS	–	81
Palmas de Monte Alto	MP – ALAZÃO/NINHO DE MARREAS	94	969
Palmas de Monte Alto	MP – ALTAMIRA	5	20
Palmas de Monte Alto	MP – ALTAMIRA POSTO FISCAL	3	16
Palmas de Monte Alto	MP – CARAÍBAS	24	135
Palmas de Monte Alto	MP – MUQUÊM/SANTA MARIA	32	169
Palmas de Monte Alto	MP – PASSAGEM	9	57
Palmas de Monte Alto	MP – ASSENT. PINDORAMA	69	449
Palmas de Monte Alto	RR – FAZ. ALTAMIRA (UNIVERSALIZAÇÃO)	1	28
Palmas de Monte Alto	RR – POV. BARRA DO RIACHO (UNIVERS)	4	17
Palmas de Monte Alto	RR – POV. LAGOA DO ARROZ (UNIVERS)	20	98
Palmas de Monte Alto	RR – ROD. BR 030 P. MONTE ALTO/IUIU (UNIV.)	6	36
Palmeiras	RR – LAGOA SANGRADA – PECUÁRIA	45	196
Palmeiras	RR – POV. CAETÊ AÇÚ	14	46
Paratinga	MP – ELET. DA MARG. ESQUERD. DO RIACHO STO. ONOFRE	370	997
Paratinga	MP – COM. DE CALUMBI COMPLEMENTAÇÃO	36	128
Paratinga	MP – GARAPA II	10	89
Paratinga	MP – POÇÃO FIRMINO/SANHAROL – COMPL.	6	26
Paratinga	MP – POV.PATOS	71	293
Paratinga	MP – POV.VÁRZEA/CARAPINA	13	56
Paripiranga	MP – BAIXA DO JUÁ/RASO DO SACO	292	793
Paripiranga	MP – CABEÇA DA SERRA DE JUJU	49	211
Paripiranga	MP – PAU PRETO/CANDEAL DO SACO	57	243
Paripiranga	MP – POV. DE SABÃO	5	14
Paripiranga	MP – REG. PAU DE COLHER	60	186
Paripiranga	MP – SALGADINHO DE BAIXO	30	115
Paripiranga	MP – SALGADINHO DE CIMA	28	111
Paripiranga	MP – CORREDOR VERMELHO II/PARIPIRANGA	64	156
Paripiranga	MP – POV. LAGOA PRETA/PARIPIRANGA (SILVANIRA)	7	26
Paripiranga	MP – REG. ROÇA NOVA	33	97
Paripiranga	RR – CAJUEIRO	1	5
Paripiranga	RR – MERCADO MARIA PRETA	5	11
Paulo Afonso	MP – POV. BATATINHA (JOSÉ ROCHA – BASTIÃO)	2	12
Pé de Serra	MP – LAGOA DOS BOIS	52	416
Pé de Serra	MP – REG. DE LAGOA REDONDA	6	35
Pé de Serra	MP – REG. DE SANTO AGOSTINHO	31	269
Pé de Serra	MP – REG. TOLENTINO	51	293
Pé de Serra	MP – POV. DE NOVO OURICURI	1	7
Pé de Serra	MP – REG. DE AROEIRA (AMPL.)	1	6
Pé de Serra	MP – REG. DE CALDEIRÃO DA PRIMA (AMPL.)	3	9
Pé de Serra	MP – REG. DE FUCHICO/MARTEZONA	80	644
Pedro Alexandre	MP – ASSENT. BONITO UMBURANAS	46	108
Pedro Alexandre	MP – FORTUNA/BOA SORTE – (COMP.)	9	67
Pedro Alexandre	MP – PONTA DA SERRA/CHÁCARA PE. CÍCERO	4	44

continua

continuação do Anexo II

MUNICÍPIO	EMPREENHIMENTO	Nº DE DOMICÍLIOS	RECURSOS APLICADOS (R\$ 1.000,00)
Pedro Alexandre	MP – POV. DE BUDEGA VELHA	10	33
Pedro Alexandre	MP – POV. LAGOA DO CAPIM (GERALDO JÚLIO)	23	158
Pedro Alexandre	MP – POVOADO BOM JESUS	23	160
Pedro Alexandre	MP – ASSENT. BOM SUCESSO	41	111
Pedro Alexandre	MP – POV. RIACHO MEIO – TADEU/EMANOEL MALHADA NOVA	4	21
Pedro Alexandre	UB – POV. DE BARREIRAS	28	80
Pedro Alexandre	UB – POV. DE MALHADA NOVA	15	25
Piatã	MP – ASSENTAMENTO VAQUEJADOURO	176	869
Piatã	MP – CARRAPICHO	31	168
Piatã	MP – ELET. BARRO BRANCO (CABRAÁLIA)	23	93
Piatã	MP – PARA MIGUEL DIAS	5	25
Piatã	MP – REG. BAIXINHA/SANTANA/CARAÍBA	50	250
Piatã	UB – BAIRRO BOA VISTA	41	104
Pilão Arcado	LD – C. A. DE LOURDES/REDENÇÃO	–	2.471
Pilão Arcado	LD – FEIJÃO/PONTAL	–	475
Pilão Arcado	MP – MARGEM LD. REDENÇÃO 02	231	882
Pilão Arcado	RU – POV. DE BOA ESPERANÇA	41	139
Pilão Arcado	RU – POV. DE NOVA HOLANDA	108	166
Pilão Arcado	RU – POV. MANDARINO	43	95
Pilão Arcado	RU – POV. REDENÇÃO	99	174
Pilão Arcado	RU – POV. AGRESTE	24	50
Pilão Arcado	RU – POV. PONTAL	116	197
Pilão Arcado	RU – POV. SACO	24	72
Pindaí	MP – LOC. DE COELHO	27	96
Pindobaçu	MP – ESTRADA DA BANANEIRA	3	10
Pindobaçu	UB – POV. LAGINHA / RUA DO ESC. DA ACERB	1	5
Pintadas	MP – REG. DE BOM VIVER	11	79
Pintadas	MP – REG. DE SAPÉ QUEIMADA DO MOREIRA	18	132
Pintadas	MP – POV. DE CORAÇÃO DE JESUS	55	340
Piraí do Norte	MP – REG. DE BRAÇO DO NORTE (OS RIBEIROS)	43	244
Piraí do Norte	MP – REG. DE CACHOEIRA ALTA/FAZ. OITEIRO	31	180
Piraí do Norte	MP – REG. A. MAMÉDIO/ÁGUA COMPRIDA – P. NORTE	79	369
Piripá	ER – FEZ. LAGOA DO FERREIRO	2	10
Piripá	MP – REG. PIABAS	73	502
Piripá	MP – POVOADO DE LAGOA GRANDE II	15	65
Piripá	REFORÇO DE REDE/MP – REG. PIABAS (ADF)	–	234
Piripá	UB – FAZ LAGOA DO MEIO	81	476
Piritiba	ER – FAZ PIRITIBINHA (PIRITIBA)	3	10
Piritiba	MP – SÍTIO BELO CAMPO	12	58
Piritiba	RR – POV. DO FRANÇA	12	16
Piritiba	UB – ASSENT. PANORAMA	27	96
Planaltino	MP – ANGICO	37	255
Planaltino	MP – LOC. DE CAJUEIRO	24	139
Planalto	MP – ESTRADA/LUCAIA/PÉ DE GALINHA	1	26
Planalto	MP – REG. LAGINHA (COMPL.)	15	39
Planalto	MP – REG. SÃO PEDRO COMPL.	18	67
Planalto	MP – REG. LADEIRA GRANDE	56	385

continua

continuação do Anexo II

MUNICÍPIO	EMPREENHIMENTO	Nº DE DOMICÍLIOS	RECURSOS APLICADOS (R\$ 1.000,00)
Planalto	MP – REGIÃO DO FACÃO – PLANALTO	21	149
Planalto	MP – REG. LAGOINHA DOS PEÕES C/INTERL	19	93
Poções	MP – REG. CRAUNO	79	418
Poções	MP – REG. DO JABUTE	13	65
Poções	MP – RIO DAS MULHERES	11	36
Poções	MP – ASSENT. FAZ. CACHOEIRA	24	73
Pojuca	MP – ASSENT. RIACHO DAS PEDRAS	35	88
Pojuca	MP – REG. DE GUERREIRO (BQIM NOTES ELIZETE	14	30
Ponto Novo	MP – ASSENTAM. ALGADIÇO DAS PANELAS II	5	19
Ponto Novo	MP – ASSENTAM. BOGODO I/PONTO NOVO	3	9
Ponto Novo	MP – ASSENTAM. BOGODÓ II/PONTO NOVO	2	11
Ponto Novo	MP – POVOADO PEDRA GRANDE / PONTO NOVO	4	23
Ponto Novo	MP – SANTO ANTONIO DE CIMA	36	118
Ponto Novo	UB – ASSENT. TEIMOSIA – PROX. A CASA DE FARINHA	2	9
Ponto Novo	UB – FAZ. VARZEA DA VACA/ASSENTAM. TEIMOSIA	2	13
Ponto Novo	UB – FAZENDA SAMAMBAIA/PONTO NOVO	4	17
Ponto Novo	UB – POV. BARRACAS CENTRO – PONTO NOVO	32	47
Ponto Novo	UB – POV. REPRESA/PONTO NOVO	10	15
Ponto Novo	UB – POVOADO VARZEA DO BOI/PONTO NOVA	6	19
Porto Seguro	MP – ASSENT. FRUTOS DA TERRA	47	72
Porto Seguro	MP – COMUNIDADE BOM JESUS-VALE-VERDE-PSG	36	159
Porto Seguro	MP – BR 001 KM 44/45 ESTRADA TRANCOSO	93	372
Porto Seguro	MP – ELET. BR. 367 KM 41,5	10	26
Porto Seguro	MP – REG. COQUEIRO ALTO (TRANCOSO)	236	1.011
Porto Seguro	RDR – FAZ. NOVO HORIZONTE/CARAÍVA	7	469
Porto Seguro	UB – POV. CARAÍVA	185	296
Porto Seguro	UB – POV. ITAPORANGA (COMPL)	51	106
Porto Seguro	UB – POV. VALE VERDE CIRC. VI	29	96
Prado	ELET. ASSENT. SÃO FRANCISCO	36	76
Prado	MP – VILAREJO DO CORUMBAU	121	599
Prado	MP – COM.DO RIO DO CAHY	17	92
Presidente Dutra	MP – POV. RAMOS	2	5
Presidente Dutra	MP – CAMPO FORMOSO	9	163
Presidente Dutra	MP – CANOAZINHO	2	14
Presidente Dutra	MP – POVOADO DE CAMPO FORMOSO	11	38
Presidente Dutra	RR – PCO ART. CANOAZINHO/GAMEL	1	10
Presidente Dutra	RR – FAZ MOCÓ	3	33
Presidente Dutra	UB – POV. VARZEA	8	21
Presidente Jânio Quadros	ELET. REG. DE INJEITADO	8	40
Presidente Jânio Quadros	ELET. REG. LAGOA DA PEDRA	11	126
Presidente Jânio Quadros	ELET. REG. MONTE ALTO	6	40
Presidente Jânio Quadros	ELET. REG. POV. JACARÉ	31	179

continua

continuação do Anexo II

MUNICÍPIO	EMPREENHIMENTO	Nº DE DOMICÍLIOS	RECURSOS APLICADOS (R\$ 1.000,00)
Presidente João			
Quadros	MP – MORRO DE MARIA CLARA	92	1.015
Presidente João			
Quadros	MP – MORRO MARIA CLARA/L. NOVA – REFORÇO DE REDE	–	183
Presidente João			
Quadros	MP – REG. DE SÃO JOAQUIM/ROÇADO	107	695
Presidente Tancredo			
Neves	MP – REG. DE CALUMB I I	17	39
Presidente Tancredo			
Neves	MP – REG. DE RIACHO DO MEIO	10	66
Presidente Tancredo			
Neves	MP – REG. OTÁVIO MELO/JOÃO TINLINO	12	74
Presidente Tancredo			
Neves	MP – REGIÃO DE ÁGUA BRANCA	9	48
Presidente Tancredo			
Neves	MP – REGIÃO DE JOSIAS	8	21
Presidente Tancredo			
Neves	MP – REGIÃO FAZ. VELHA DO JAPÃO	7	17
Presidente Tancredo			
Neves	MP – REG. DE PIMENTEIRA	46	267
Presidente Tancredo			
Neves	MP – REGIÃO DE PEDRÃO	15	19
Presidente Tancredo			
Neves	RR – FAZ. BATATEIRA	9	25
Presidente Tancredo			
Neves	RR – REG. BRANJA	13	62
Presidente Tancredo			
Neves	RR – FAZ. BELA VISTA – UNIVERSALIZAÇÃO	3	13
Presidente Tancredo			
Neves	RR – FAZ. DEOCLECIO/POV. MOENDA	4	10
Presidente Tancredo			
Neves	RR – POV. MOENDA – ANTECIPAÇÃO	43	77
Presidente Tancredo			
Neves	RR – REG. GUEREM II/SERRA DO SAL – UNIVER.	3	11
Queimadas	ER-POV PEDROLANDIA/QUEIMADAS – CLANDESTINA	7	15
Queimadas	MP – FAZ. MERCADOR	28	95
Queimadas	MP – FAZENDA MARIA ELVINA QUEIMADAS	37	172
Queimadas	MP – POV. ALECRIM	7	15
Queimadas	MP – POV. CUPIM (RURAL)	18	87
Queimadas	MP – POV. ESPANTA GADO	7	10
Queimadas	MP – POV. ESPANTA GADO – QUEIMADAS	2	6
Queimadas	MP – POV. RIACHO DA ONÇA	5	9
Queimadas	MP – POV.GREGÁRIO – CRECHE	4	8
Queimadas	RR – POV. LAGOINHAS	8	12
Queimadas	UB – PEDRALÂNDIA/CLANDESTINA	16	20
Queimadas	UB – POV. LAGES – QUEIMADAS	28	129
Queimadas	UB – FAZ. UMBURANAS, PROX. PONTO NOVO	27	73

continua

continuação do Anexo II

MUNICÍPIO	EMPREENHIMENTO	Nº DE DOMICÍLIOS	RECURSOS APLICADOS (R\$ 1.000,00)
Queimadas	UB – FAZENDA JOÃO BATISTA/PONTO NOVO	3	15
Queimadas	UB – LAGOA DO MARI II, QUEIMADAS	11	39
Queimadas	UB – POV. AROEIRA , PROX. FAZ. BRASILIA	4	18
Queimadas	UB – POV. JOÃO COSTA BORGES	7	11
Queimadas	UB – POV. BARRAGEM RURAL	3	24
Queimadas	UB – POV. DA ONÇA – RURAL (CLANDESTINA)	8	29
Queimadas	UB – POV. TANQUES	8	31
Quijingue	MP – LAGOINHA DAS PEDRAS	2	13
Quijingue	MP – PAU DE RATO/AMPL.	7	30
Quijingue	MP – POV. BAIXA DA LUVA (RURAL)	7	26
Quijingue	MP – POV. PASCAL	9	9
Quijingue	MP – POV. TATU	13	42
Quijingue	MP – REG. LAGOA DO FECHADO	40	187
Quijingue	MP – REG. POÇO DANTAS	15	95
Quijingue	MP – REG. TANQUE DO RUMO	21	156
Quijingue	MP – TANQUE DO RUMO – COMPL.	43	99
Quijingue	MP POV. LAGOA DA BARRA – SILVIA	17	29
Quijingue	MP – POV. SERRA BRANCA	39	66
Quijingue	UB – POV. ALGODÕES (RURAL)	1	4
Quijingue	UB – POV. MACÊTE	13	56
Quixabeira	MP – REG. DE ALAGADIÇO	6	27
Rafael Jambeiro	MP – REG. POV. SERAFIM	156	504
Rafael Jambeiro	MP – REG. VARGEM PEQUENA	82	563
Rafael Jambeiro	RR – POV. MOCO – RAFAEL JAMBEIRO – BA	29	101
Remanso	MP – POV. LAGOA GRANDE	22	91
Remanso	UB – RUA CENTRAL (POV. DE MARCOS)	4	11
Retirolândia	MP – REGIÃO DE LAGOA DO CANTO	9	53
Retirolândia	MP – REGIÃO DE ROÇA GRANDE	5	36
Riachão das Neves	ELET. ASSENT. BARREIRAS I	33	103
Riachão das Neves	ELET. LUGAREJO SALVA – VIDAS	4	31
Riachão das Neves	ELET. POV. DE TABOCAS COMPL.	8	40
Riachão das Neves	ER – POV. CURRAIS VELHOS (UNIVERSALIZAÇÃO)	4	9
Riachão das Neves	MP – CAPIM GROSSO/QUATI – COMPL.	5	53
Riachão das Neves	MP – ESFREGA/BARAUNINHA	8	52
Riachão das Neves	MP – FAZ. GAMELEIRA – COMPL.	5	22
Riachão das Neves	MP – POV. DE BARAUNINHA – COMPL.	2	28
Riachão das Neves	MP – POV. DE BOA VISTA – COMPL.	3	8
Riachão das Neves	MP – POV. DE MALHADA DE AREIA – COMPL.	11	32
Riachão das Neves	MP – SANTA LUZIA/GAMELEIRA	10	43
Riachão das Neves	UB – POV. BOA VIDA (EXT. REDE SEC)	3	7
Riachão do Jacuípe	MP – REG. DE TRAZ DA ROÇA (3)	38	196
Riacho de Santana	MP – BOQUEIRÃO DAS POMBAS COMPL.	11	39
Riacho de Santana	MP – REG. SOLIDÃO/XAVIER	8	52
Riacho de Santana	MP – POV. SANTA RITA	15	52
Riacho de Santana	MP – RIACHO SECO	19	103
Ribeira do Amparo	MP – CANAS II	44	171
Ribeira do Amparo	MP – FAZ. MONTE ALEGRE/R. AMPARO	3	8

continua

continuação do Anexo II

MUNICÍPIO	EMPREENHIMENTO	Nº DE DOMICÍLIOS	RECURSOS APLICADOS (R\$ 1.000,00)
Ribeira do Amparo	MP – REG. DA FAZ. ARAPUA (MARIA DE ZÉ DE TERTO)	3	22
Ribeira do Amparo	RR – FAZ. CANAS	4	15
Ribeira do Amparo	RR – FAZ. SÍTIO	1	11
Ribeira do Amparo	RR – FAZ. TERRA VERMELHA	1	7
Ribeira do Pombal	MP – ALEXANDRINA	65	277
Ribeira do Pombal	MP – CANAVIEIRAS II	48	205
Ribeira do Pombal	MP – FAZENDA VÁRZEA – RIBEIRA DO POMBAL	19	119
Ribeira do Pombal	MP – LAGOA DO MARIQUINHA	62	207
Ribeira do Pombal	MP – LOGRADOR	96	293
Ribeira do Pombal	MP – CANAVIEIRA DE CIMA I	24	164
Ribeira do Pombal	MP – FAZ. LAGOA DO CICERO MATO FERREIRA	54	413
Ribeira do Pombal	MP – POV. RASO/R. DO POMBAL	1	4
Ribeira do Pombal	MP – POV. VERÍSSIMO	9	13
Ribeira do Pombal	MP – REG. DA FAZ. CURRALINHO (EVANICE) R. POMBAL	4	14
Ribeira do Pombal	RR – POÇO ARTESIANO/REG. PAUS PRETOS/R. POMBAL	132	583
Ribeira do Pombal	RR – FAZ. ABOBORA/R. POMBAL	4	18
Ribeira do Pombal	RR – FAZ. CIDADE ALTA/R. DO POMBAL	1	4
Ribeira do Pombal	RR – FAZ. VILA RODRIGUES (ZITÃO)	1	6
Ribeira do Pombal	RR – FEIRA DA SERRA/R. POMBAL	3	4
Ribeira do Pombal	UB – POV. BARRACÃO (MARIA DOMINGAS)	10	30
Ribeira do Pombal	UB – POV. DE PEDRAS (ODAIR JOSE)	11	18
Ribeirão do Largo	LD – CARETA/LEV. ESTIMADO RIB. DO LARGO	0	65
Ribeirão do Largo	MP – Córrego da Prata	2	29
Ribeirão do Largo	MP – REGIÃO JACARÉ I	19	107
Ribeirão do Largo	MP – REGIÃO PATEIRÃO	10	62
Ribeirão do Largo	MP – CARETA – LEVANTAMENTO ESTIMADO	23	170
Ribeirão do Largo	MP – REG. CABICEIRA DO MANES	26	250
Ribeirão do Largo	MP – REG. DE JACARÉ	15	83
Ribeirão do Largo	MP – REG. SERRA VERDE COMPL.	9	103
Rio de Contas	MP – REMANSO/V. FOGO/LG. GRANDE/LG. BARAÚNA	177	1.069
Rio do Antônio	ADF – ÁGUA SUJA (2) – REFORÇO LUZ P/TODOS	0	35
Rio do Antônio	MP – BURACO DO MORRO/L./CALDEIRÃO	134	608
Rio do Antônio	MP – FAZ. QUEBRA GALHO	10	33
Rio do Antônio	MP – PASSAGEM DA RAIZ COMPL.	14	41
Rio do Pires	MP – CACHOEIRINHA – COMPL.	15	69
Ruy Barbosa	MP – ASSENTAMENTO POÇO LONGE	102	110
Ruy Barbosa	MP – POV. MOCAMBINHO	23	146
Ruy Barbosa	MP – POV. COLOBRÓ	14	62
Santa Bárbara	MP – REG. RUA GRAVATA I	22	74
Santa Brígida	MP – COM. DE BURI II	27	98
Santa Brígida	MP – POV. AROEIRA IV	10	69
Santa Brígida	MP – POV. DE CANABRAVA – COMPL.	18	86
Santa Brígida	MP – POV. MORADA VELHA (JOSÉ ALÁIDE)	5	23
Santa Brígida	MP – POV. INGAZEIRA (FRANCISCO MANOEL)	7	24
Santa Brígida	MP – POV. BRIÁ/SANTA BRÍGIDA	18	89
Santa Brígida	RR – POV. BARRIGA (ADÃO)	5	13
Santa Brígida	UB – POV. MINUIM (NILSON A. LIMA)	4	9

continua

continuação do Anexo II

MUNICÍPIO	EMPREENHIMENTO	Nº DE DOMICÍLIOS	RECURSOS APLICADOS (R\$ 1.000,00)
Santa Brígida	UB – POV. MINUIM (ODETE E MARTA GUACHÉ	1	5
Santa Cruz Cabrália	UB – GERALDÃO – VILA ESPERANÇA	209	385
Santa Cruz Cabrália	UB – VICENTE BALBINO CID TANIA – CABRALIA	4	7
Santa Cruz da Vitória	MP – REG. VOLTA GRANDE	8	20
Santa Luzia	MP – REGIÃO JACARANDÁ – SANTA LUZIA	11	54
Santa Luzia	MP – ELET. ASSENT. TERRA DE SANTA CRUZ	28	67
Santa Maria da Vitória	MP – AMPLIAÇÃO POV. DE INHUMAS	9	39
Santa Maria da Vitória	MP – AMPLIAÇÃO POV. DE MOCAMBO	16	72
Santa Rita de Cássia	MP – LOC. PEIXE	147	549
Santa Rita de Cássia	MP – POV. MANDACARU	89	669
Santa Terezinha	MP – ELET. LOC. CERCADINHO	27	101
Santaluz	ELET. REGIÃO FALCÃO	26	133
Santaluz	MP – ASSENTAMENTO MUCAMBINHO	48	101
Santaluz	MP – ELET. ASSENT. ANTÔNIO CONSELHEIRO	50	86
Santaluz	MP – ELET. ASSENT. LAGOA DO BOI	6	11
Santaluz	MP – POV. CALDEIRÃOZINHO (COMPL.)	18	100
Santaluz	MP – POV. DE BOA ESPERANÇA SANTA LUZ	11	28
Santaluz	MP – POV. DOS FERREIROS	19	52
Santaluz	MP – POV. SERA BRANCA/REG. DE CALDEIRÃO NOVO	39	119
Santaluz	MP – REG. MORRO DO LOPES	47	78
Santaluz	MP – REG. LIMEIRA (COMPL)	9	68
Santaluz	RR – POV. LAGOA ESCURA – SAÍDA P/ FERREIRO	6	24
Santaluz	UB – POV. NOVA CAMPINAS	25	26
Santana	LD – CANA BRAVA/CEDRO DO CORRENTE	0	68
Santana	MP – LAGOA DE CANTO	99	350
Santana	RR – POV. CARAIBAS (UNIVERSAL.)	4	16
Santanópolis	ER – POV. JUREMA BOA ESPERA	1	6
Santanópolis	ER POV. BOA ESPERANÇA	1	4
Santanópolis	MP – FAZENDA RUMO I	5	13
Santanópolis	MP – SACO DO CAPIM JIBÓIA	37	150
Santanópolis	RR – FAZ. MALHEIRO	6	11
Santanópolis	RR – FAZ. SERRA DO CRUZEIRO	1	9
Santanópolis	RR – POV. BOM SUCESSO	2	19
Santanópolis	RR – POV. BOM SUCESSO – RURAL	2	6
Santanópolis	RR – POV. TAPERINHA	6	7
Santanópolis	RR – FAZ. RUMO ESTRADA DO RODEADOR	4	7
Santanópolis	RR – POV. ALTO ALEGRE	15	76
Santanópolis	RR – POV. QUEIMADA GRANDE–RURAL–SANTANÓPOLI	14	21
Santo Amaro	MP – ASSENT. SANTA CATARINA	5	71
Santo Amaro	MP – FAZ. SERRA D'ÁGUA – KM 25 – COMPL.	6	30
Santo Amaro	MP – FAZ. SERRA D'ÁGUA/KM 25	9	42
Santo Amaro	MP – REG. DE 5 MANILHAS	7	22
Santo Amaro	MP – REG. DE PEDRA BRANCA	20	51
Santo Amaro	MP – ASSENT. BELA VISTA	35	111
Santo Amaro	RR – BR KM 14	8	12
Santo Amaro	RR – FAZ. CAIEIRO – ITAPEMA	3	6
Santo Antônio de Jesus	EXT. SEC. POV. DA CACIMBA	1	9

continua

continuação do Anexo II

MUNICÍPIO	EMPREENHIMENTO	Nº DE DOMICÍLIOS	RECURSOS APLICADOS (R\$ 1.000,00)
Santo Antônio de Jesus	ME – POV. ESCADINHA (REFORÇO DE REDE)	–	14
Santo Antônio de Jesus	MP – POV. SALTO DA ONÇA	4	18
Santo Antônio de Jesus	MP – REG. CRUZEIRO DO RIACHÃO	55	216
Santo Antônio de Jesus	MP – ALTO DO MORRO	11	146
Santo Antônio de Jesus	MP – BENFICA	4	22
Santo Antônio de Jesus	MP – BOA VISTA	3	17
Santo Antônio de Jesus	MP – CANTA GALO	5	19
Santo Antônio de Jesus	MP – ELET. LOC. PATIOBA	53	186
Santo Antônio de Jesus	MP – POV. AVENIDA	21	92
Santo Antônio de Jesus	MP – POV. DE JUEIRANA	2	36
Santo Antônio de Jesus	MP – POV. DE MÁ VIDA	3	47
Santo Antônio de Jesus	MP – POV. DE RIACHO DANTAS I, II, III	12	68
Santo Antônio de Jesus	MP – POV. RIACHÃO	8	70
Santo Antônio de Jesus	MP – REG. TERRA SECA	4	10
Santo Antônio de Jesus	RR – POV. TABULEIRO DO RIO DA DONA	1	4
Santo Antônio de Jesus	RR – POV. DE TERRA SECA	1	5
Santo Antônio de Jesus	RR – POV. ESCADINHA	1	8
Santo Antônio de Jesus	RR – POV. RIO DA DONA	6	14
Santo Antônio de Jesus	RR – ROD. BR 101 KM 975 (GASTÃO)	1	6
Santo Antônio de Jesus	UB – EXT. SEC. POV. CASACA DE FERRO	1	6
Santo Estevão	MP – REG. DE MURIM/SANTO ESTEVÃO	33	149
Santo Estevão	MP – REG. GAMELEIRA/RIACHO FUNDO	56	240
Santo Estevão	MP – REG. LAGOA DO CAPIM (TRECHO I)	1	14
Santo Estevão	RR – RUA VETIVI/POV. TEXEIRA	3	6
Santo Estevão	RR – 4ª TRAV. JUSC. KUB. DE OLIVEIRA	2	14
Santo Estevão	RR – FAZ. VARGEM DA CASA	7	18
Santo Estevão	RR – FAZ. VARZEA DA CASA	7	16
Santo Estevão	RR – POV. BOA VISTA	51	217
Santo Estevão	RR – POV. CAMPO DA ONÇA	3	18
São Desidério	MP – POV. DE PERDIZES	9	87
São Desidério	MP – POV. BAIXÃO	21	145
São Desidério	MP – POV. BELEZA DE CIMA	25	110
São Desidério	MP – POV. CURRAL NOVO	21	168
São Desidério	UB – POV. DE ALMAS (EXT. REDE SEC)	6	10
São Felipe	MP – POV. RIACHÃO DO LÁZARO (RIACHO)	33	186
São Felipe	MP – POV. TERRÃO III	41	110
São Félix	MP – POV. DE BEIJA FLÔR	5	20
São Félix do Coribe	MP – SERRA PINTADA	–	25
São Félix do Coribe	MP – REGIÃO DE VERA CRUZ	21	185
São Francisco do Conde	LD – ILHA DAS FONTES (AEREO/SUBAQUÁTICO)	–	434
São Francisco do Conde	RU – ILHA DAS FONTES(POSTE MAD.)	92	642
São Gabriel	MP – BATATEIRA DE LIOLINO	8	42
São Gabriel	MP – ASSENTAMENTO ESPLANADA	30	189
São Gabriel	MP – ASSENTAMENTO MILAGRES/MANGARATIBA	37	188
São Gabriel	MP – ASSENTAMENTO PARAÍSO	28	190
São Gabriel	MP – LAGOINHA	1	12
São Gabriel	RR – FAZ. DE EDVALDO BESOURO/SÃO GABRIEL	1	10

continua

continuação do Anexo II

MUNICÍPIO	EMPREENHIMENTO	Nº DE DOMICÍLIOS	RECURSOS APLICADOS (R\$ 1.000,00)
São Gabriel	RR – POÇO ART BAIXAO HONORATOS I	1	12
São Gabriel	RU – ASSENTAMENTO NOVOS BANDEIRANTES	28	55
São Gonçalo dos Campos	MP – FAZ. CAMPELO – POV. MAGALHÃES	8	42
São Gonçalo dos Campos	MP – FAZ. CAMPINHOS/FAZ. RIO FUNDO E B. VERM	24	93
São Gonçalo dos Campos	MP – COM. DE BROTAS E RESIDENCIAS	3	28
São Gonçalo dos Campos	ROD BA 502	7	13
São Gonçalo dos Campos	RR – FAZ. ARRAIAL ITAQUARI	3	17
São Gonçalo dos Campos	RR – FAZ. CAMPINHOS	4	14
São Gonçalo dos Campos	RR – FAZ. CANDEAL	6	18
São Gonçalo dos Campos	RR – FAZ. COCÃO	3	19
São Gonçalo dos Campos	RR – FAZ. GRACIOSA, SOBRADINHO	1	5
São Gonçalo dos Campos	RR – FAZ. MANGUEIRA	1	8
São Gonçalo dos Campos	RR – FAZ. MURINGUE	12	20
São Gonçalo dos Campos	RR – FAZ. RIBEIRA	3	15
São Gonçalo dos Campos	RR – FAZ. RUMO	4	8
São Gonçalo dos Campos	RR – POV. BOA HORA/BA 502 KM 26	1	5
São Gonçalo dos Campos	RR – POV. SOBRADINHO	1	5
São Gonçalo dos Campos	RR – POV. TAPERA	3	16
São Gonçalo dos Campos	RR – FAZ BANANEIRAS	3	9
São Gonçalo dos Campos	UB – FAZ CRUZ	4	13
São José do Jacuípe	RR – FAZ. LAMEIRO	6	24
São José do Jacuípe	UB – REG. MARGEM DO RIO JACUIPE	51	818
São Miguel das Matas	MP – REG. DE MOENDA SECA II	59	265
São Miguel das Matas	MP – REG. MOENDA SECA	39	130
São Miguel das Matas	RR – FAZENDA ENGENHO VELHO	4	11
São Miguel das Matas	RR – SEC. FAZ. SR. BONFIM	1	5
São Sebastião do Passé	RR – ASSENTAMENTO NOVA PANEMA	63	189
São Sebastião do Passé	RR – POVOADO MAJU	33	44
Sapeaçu	ER – POV AGUA BRANCA	2	4

continua

continuação do Anexo II

MUNICÍPIO	EMPREENHIMENTO	Nº DE DOMICÍLIOS	RECURSOS APLICADOS (R\$ 1.000,00)
Sapeaçu	EXT. SEC. – FAZ. PAU PRETO	1	4
Sapeaçu	RR – EXTENSÃO DE REDE – SITIO ROÇADO	2	18
Sapeaçu	RR – SITIO SORRISO – POV. QUIAMBAS	1	5
Sátiro Dias	MP – COM. DE SANTA RITA	49	176
Sátiro Dias	MP – LOC. DE TERRA VERMELHA	58	171
Sátiro Dias	MP – POV. DE ASSENT. FAZENDA	91	466
Sátiro Dias	MP – REG. DE PAU DE BODE	62	161
Sátiro Dias	UB – POV. DE ALGODÃO – SÁTIRO DIAS	14	14
Saúde	MP – GROTA DO PAULINHO	30	125
Seabra	EXT. PRIM. POV. MATA CACHORRO	23	54
Seabra	EXT. PRIM. SEC. POV. MOLHA GIBÃO	14	33
Seabra	EXT. PRIM. SEC. POV. VARZEA DO CALDAS	9	25
Seabra	EXT. SECUND. ROD. 242	4	8
Seabra	MP – ALTO DA ESTRELA	17	51
Seabra	MP – CAPÃO DAS CAMELAS (RURAL)	80	226
Seabra	MP – COM. LAGOINHA DOS MENDES – SEABRA	132	363
Seabra	MP – EURICURI	118	304
Seabra	MP – POV. DE MATINHA DO MENDES/P. DO MENDES	176	407
Seabra	MP – POV. SACO REDONDO	29	66
Seabra	MP – POV. SOLIDÃO	57	205
Seabra	MP – POV. SONHEM DOS BRANCOS	23	73
Seabra	MP – RUA LUIZ TINTEIRO	24	62
Seabra	MP – POV. OLHOS D' ÁGUA DO BASILHO	113	273
Seabra	MP – REG. DE ANGICO	54	157
Seabra	MP – REG. DO AGRESTE	65	270
Seabra	MP – RIACHO – PALMEIRAS	52	195
Seabra	RR – POV. DE VELAME	13	41
Senhor do Bonfim	ER – POV. CAATINGUINHA, SENHOR DO BONFIM	2	10
Senhor do Bonfim	MP – BARROCAS CURADEIRA AMPL.	14	104
Senhor do Bonfim	MP – CANAVIEIRA C/INTERL	18	79
Senhor do Bonfim	MP – CATUABO C/INTERLIGAÇÃO	11	76
Senhor do Bonfim	MP – ELET. POV. CALDEIRÃO DO MULATO SBF	11	49
Senhor do Bonfim	MP – LAGOA DO PEIXE	1	7
Senhor do Bonfim	MP – POV. CARIACÁ DE BAIXO	19	108
Senhor do Bonfim	MP – POV. DE GARROTES	35	222
Senhor do Bonfim	MP – POV. DE PAU D'ARCO	22	86
Senhor do Bonfim	MP – POV. DE TAPUIA	28	208
Senhor do Bonfim	MP – RURAL – SENHOR DO BONFIM	7	17
Senhor do Bonfim	MP – TIJUAÇU (COMPL.)	2	6
Senhor do Bonfim	RU – POV. CACO DE TELHA	12	48
Senhor do Bonfim	UB – POV. QUEIMADINHA – IGARA (BONFIM)	1	5
Senhor do Bonfim	UB – POV. TANQUINHO DE CIMA – PROX. BAR BRITO	3	23
Senhor do Bonfim	UB – POVOADO CAZUMBA – PROX. ESCOLA I/BONFIM	1	8
Senhor do Bonfim	UB – POVOADO IGARA / SENHOR DO BOMFIM	3	14
Senhor do Bonfim	UB – PROX. CASA DE FARINHA/TIJUAÇU	1	18
Sento Sé	MP – QUIXABA MINA DA CABELUDA	140	1.354
Sento Sé	RU – POV. LIMOEIRO	79	162

continua

continuação do Anexo II

MUNICÍPIO	EMPREENDIMENTO	Nº DE DOMICÍLIOS	RECURSOS APLICADOS (R\$ 1.000,00)
Sento Sé	UB – LOC. DE ALDEIA	3	10
Sento Sé	UB – LOC. DE PIRÍ	13	26
Serra do Ramalho	MP – ASSENT. EXTRATIVISTA SÃO FRANCISCO	95	421
Serra do Ramalho	MP – PALMA/PASSOS	68	133
Serra do Ramalho	MP – ASSENT. EXTRAT. S. FCº BARREIRO GRANDE	22	46
Serra do Ramalho	MP – ASSENTAMENTO SXTRATIVISTA S. FCº – MARIAPA COMPL	17	42
Serra do Ramalho	MP – MATA VERDE	66	267
Serra Dourada	MP – POV. DE RIACHÃO E CHARCO COMPL.	6	43
Serra Dourada	MP – LOC. DE CARAÍBAS	24	99
Serra Dourada	MP – VEREDINHA II	30	144
Serra Preta	ER – POV. DESCANSO/REG. DE MACACOS	11	56
Serra Preta	MP – POV. DE CABACEIRAS	19	78
Serra Preta	MP – REG. DE MANDASSAIA	23	103
Serra Preta	RR – ESTRADA SAPATEIRO BATISTA	3	11
Serra Preta	RR – POV. PÉ DE SERRA	3	10
Serra Preta	RR – POV. MORRO DO CURRAL (RURAL)	5	18
Serrinha	MP – BAIXA DÁGUA	7	11
Serrinha	MP – CAATINGA DO VIEIRA	10	50
Serrinha	MP – COM. DE BELA VISTA	8	33
Serrinha	MP – COM. DE IPUEIRA	22	137
Serrinha	MP – FAZ. MOMBAÇA	17	117
Serrinha	MP – FAZ. NAZARIO – RURAL CAJUEIRO	5	15
Serrinha	MP – MOMBAÇA VELHA	1	8
Serrinha	MP – MUTIRÃO TANQUE GRANDE	2	22
Serrinha	MP – POV. SUCUPIRA –MANDACARU	7	39
Serrinha	MP – POV.LAGOA DA CRUZ – BARROCAS	8	13
Serrinha	MP – REG. ALTO DE FORA	35	144
Serrinha	MP – REG. BOA VISTA DA CAJAZEIRA I	49	251
Serrinha	MP – REG. DA ESPINHEIRA	8	32
Serrinha	MP – REG. DE ARAPUÁ	4	21
Serrinha	MP – REG. DE CONTENDAS	38	205
Serrinha	MP – REG. DE GUANABARA – COMPL.	5	25
Serrinha	MP – REG. DE LAGOA DO CURRALINHO	23	140
Serrinha	MP – REG. DE MATINHA	11	44
Serrinha	MP – REG. DO ALTO	14	59
Serrinha	MP – REG. DO ROSÁRIO (GAROPA)	21	161
Serrinha	MP – REG. GROTA FUNDA	44	203
Serrinha	MP – REG. MORRO DO FUNDO	11	50
Serrinha	MP – REG. REGALO III	10	55
Serrinha	MP – REG. TANQUE DO MEIO	50	207
Serrinha	MP – SÃO ROQUE – SERRINHA	13	65
Serrinha	MP – BOA VISTA – CAJAZEIRA/SERRINHA	28	62
Serrinha	MP – POV. BOM JARDIM	14	49
Serrinha	MP – REG. DE TANQUE DO MEIO	39	163
Serrinha	MP – REG. MOCAMBO VELHO	10	36
Serrinha	MP – REG. PAU FERRO/SERRINHA	11	53
Serrinha	MP – REG. DE CATEESPERO	6	22

continua

continuação do Anexo II

MUNICÍPIO	EMPREENHIMENTO	Nº DE DOMICÍLIOS	RECURSOS APLICADOS (R\$ 1.000,00)
Serrinha	MP – REG. DE LAGOA DO CURRALINHO	37	103
Serrinha	RR – 3ª AGUADA	2	9
Serrinha	RR – FAZ. CAMIRANDA	1	8
Serrinha	RR – FAZ. REGALO/D. BAIA	1	10
Serrinha	RR – POV. GUARANY	6	21
Serrinha	RR – FAZ. INTRUDE	7	43
Serrinha	UB – COM. PRIMEIRA AGUADA	13	26
Serrinha	UB – POV. MATO FINO II	5	20
Serrinha	UB – REG. BAIXA D'AGUA II	15	69
Serrolândia	MP – VARZEA BONITA – COMPL.	11	90
Serrolândia	RR – POVOADO DE SALAMINHO	7	11
Simões Filho	MP – FAZENDA DO NATAL	19	95
Simões Filho	UB FAZ. NOVA /PITANGUINHA	19	37
Sítio do Mato	MP – ASSENT. JOSÉ ROSA	51	217
Sítio do Mato	MP – ASSENT. VALE VERDE	260	1.145
Sítio do Mato	MP – REGULARIZAÇÃO SÍTIO MANGAL	–	40
Sítio do Mato	MP – VILA DO MANGAL – BARRO VERMELHO	40	136
Sítio do Mato	MP – MAROLÂNDIA	25	73
Sítio do Mato	RR – ESTR. SÍTIO DO MATO/TATAIRA (UNIV.)	1	8
Sítio do Mato	RR – FAZ. LONTRAS (UNIVERSAL)	1	9
Sítio do Quinto	MP – ALAGOINHAS/BARRIGUDA/SACO DOS TINGUIS	167	855
Sítio do Quinto	MP – REG. DE CASCALHEIRA	104	421
Souto Soares	MP – BARAUNA I DE CAMPO ALEGRE – S. SOARES	28	54
Souto Soares	MP – LOC. EMILIAS (REG. CISTERNA)	25	74
Souto Soares	MP – POV. SÃO DOMINGOS (RUA ALBERTINHO)	13	22
Souto Soares	MP – POV. DE M. DE BAIXO	49	154
Souto Soares	MP – POV. VELHO CHICO	48	155
Souto Soares	MP – LOC. DE EMILIA	–	16
Souto Soares	RR – ALTO DA BOA VISTA	11	33
Souto Soares	UB – LOC. CISTERNA	30	46
Souto Soares	UB – POV. SÃO DOMINGOS – AMPL	43	139
Souto Soares	UB – POV. ALAGADIÇO DE POÇINHO	52	184
Souto Soares	UB – POV. MANOEL LOURENÇO	18	80
Tabocas do Brejo Velho	MP – POV. JUNCO/TABOQUINHA	17	92
Tabocas do Brejo Velho	MP – COM. FOLHA LARGA/TAPERA	56	177
Tabocas do Brejo Velho	RR – POV. BAIXÃO DOS MINEIROS (UNIVERSAL.)	4	25
Tabocas do Brejo Velho	RR – POV. BARRA DO PEIXINHO (UNIV.)	6	18
Tanhaçu	MP – BERNARDO	51	217
Tanhaçu	MP – REG. DE QUIXABEIRA	18	106
Tanhaçu	MP – RIACHÃO DO SOBRADO	84	328
Tanhaçu	MP – TAMBORI	8	35
Tanque Novo	MP – PÉ DO MORRO II/COLÔNIA	149	896
Tanque Novo	REFORÇO REDE – ADF – MP – ICHU	–	10
Tanquinho	RR – FAZ. TIGRE (RURAL)	8	57
Taperoá	MP – POVOADO FORMOSA	40	213

continua

continuação do Anexo II

MUNICÍPIO	EMPREENHIMENTO	Nº DE DOMICÍLIOS	RECURSOS APLICADOS (R\$ 1.000,00)
Taperoá	MP – REG. FORMOSA	41	184
Taperoá	RR – POV. RIO DO ENGENHO II – LG	10	18
Tapiramutá	UB – ALAGOINHAS/LAGOAS	18	144
Tapiramutá	UB – LOC. DE MACACOS	15	72
Teixeira de Freitas	MP – CORREGO DA MATA CLARA	3	32
Teixeira de Freitas	MP – CORREGO DO MUTUM VIII	6	53
Teixeira de Freitas	MP – ELET. COM. SÃO BENEDITO	51	371
Teixeira de Freitas	MP – ELET. COMUNIDADE PALHA	2	16
Teixeira de Freitas	MP – ELET. MENINO DE JESUS	1	12
Teixeira de Freitas	RR – COM. CORREGO DO MUTUM A1	7	45
Teixeira de Freitas	RR – FAZENDA PALMEIRAS	3	19
Teixeira de Freitas	UB – COM. CORREGO DO MUTUM A2	21	161
Teodoro Sampaio	MP – REG. DE CANA BRAVA	60	239
Teofilândia	ELETR. SOSSEGO/SAPÉ/GUARIBA	13	29
Teofilândia	ER – POV. BOLA VERDE	13	20
Teofilândia	MP – COM. DE PINHÕES	14	30
Teofilândia	MP – ELET. FOGO POUCO	58	159
Teofilândia	MP – FAZ. BARRIGUDA III	2	7
Teofilândia	MP – PERNA MOLE – TEOFILÂNDIA	61	209
Teofilândia	MP – REG. BINITA QUEIMADA	42	190
Teofilândia	MP – REG. DE JANUÁRIA	68	178
Teofilândia	MP – REG. DE ZÉ VALERIO	38	167
Teofilândia	MP – REG. GAVIÃO – COMPL.	24	64
Teofilândia	MP – REGIÃO DE PEDRA DO COXO	48	146
Teofilândia	MP – REG. C. DE CHEIRO E L. DO CANTO COMPL.	109	472
Teofilândia	RR – FAZ. JUREMA	6	17
Teolândia	MP – REG. DA TROPICALIA	31	97
Teolândia	MP – REGIÃO DE PIQUE	16	56
Teolândia	RR – FAZ. PRATA	15	28
Teolândia	UB – REG. DE SALETE	27	72
Tremedal	MP – REG. DE ILHA	26	53
Tremedal	MP – M.MARIA CLARA/L. VEREDA REFORÇO D.REDE	–	61
Tremedal	MP – MORRO MARIA CLARA/L. VEREDA	82	784
Tremedal	MP – REGIÃO DE AGRESTE	134	627
Tremedal	UB – LAGOA PRETA – LEV.	88	122
Tucano	MP – ASSENTAMENTO FAZ. PÉ DE SERRA	56	285
Tucano	MP – CAJUEIRO	9	74
Tucano	MP – POV. MURUMBI	20	46
Tucano	MP – REG. DE CAIMPÉ	18	52
Tucano	MP – REG. DE LAGOA CAVADA	44	179
Tucano	MP – ASSENT. CAMPO VERDE	65	416
Tucano	MP – ASSENT.BEIRA RIO ITAPICURU	30	96
Tucano	MP – ASSENT.EM BUSCA DA TERRA	74	154
Tucano	MP – BOA VISTA	28	48
Tucano	MP – COVA DA ÁRVORE	70	120

continua

continuação do Anexo II

MUNICÍPIO	EMPREENHIMENTO	Nº DE DOMICÍLIOS	RECURSOS APLICADOS (R\$ 1.000,00)
Tucano	MP – REG. DE RASPADOR	37	327
Tucano	RR – POÇO ARTESIANO MURITY	1	15
Uauá	MP – FAZ. MARRUÁ	63	194
Uauá	MP – FAZ. SANTANA	72	245
Uauá	MP – POV. PÉ DA SERRA	10	45
Uauá	RR – FAZENDA FULO	2	11
Uauá	UB – CASA DE FARINHA – POV. MUNDO NOVO	2	10
Uauá	UB – FAZ. QUEIMADA DOS LOIOLAS	5	25
Uauá	UB – POV. CARACATÁ – RUA DA IGREJA	3	12
Uauá	UB – POV. SÃO PAULO	20	42
Ubaíra	MP – AGROVILA DO ASSENTAMENTO NOVA TERRA	31	111
Ubaítaba	RR – FAZ. CONC. ORICÓ, KM 11 UBAITABA (LPT)	3	9
Ubaítaba	RR – FAZ. CONC. ORICÓ – UBAITABA (LPT)	3	12
Ubaítaba	RR – POV. ORICÓ, KM 13 UBAITABA (LPT)	8	20
Ubatã	MP – REG. DO COCULO	68	287
Uibaí	MP – 13,8 KV – CAZUZA	4	17
Uibaí	MP – 13,8 KV POV. COELHOS	6	16
Uibaí	MP – BARRO BRANCO	1	9
Uibaí	UBB – ASSENTAMENTO VILA RICA/UIBAÍ	15	41
Umburanas	ER – COM. DE SÃO JOSÉ	8	17
Umburanas	MP – REGIÃO DA EMOBANA	102	274
Umburanas	MP – REGIÃO DE TOMBADOR DOS ALVES	18	64
Umburanas	MP – REGIÃO DE TOMBADOR DOS LIMAS	13	91
Umburanas	MP – REGIÃO DE VITORINO	11	84
Una	MP – ASSENTAMENTO IPIRANGA – UNA	44	289
Una	MP – REGIÃO DAS VARAS/UNA	41	265
Urandi	MP – PROJETO ESTREITO III	39	57
Urandi	MP – PÉ DE SERRA/MACACOS – COMPL.	1	10
Urandi	RR – FAZ. CEDRO (UNIVERSAL)	1	13
Uruçuca	MP – REG. GAVIÃO	12	46
Utinga	MP – POV. DE PAU PEBA	56	165
Utinga	MP – ELET. LOC. DE GIBÓIA – UTINGA	12	86
Utinga	MP – REG. LAGINHA/ANTONIO JOSÉ	57	338
Valença	ER – POV. DO OROBÓ	2	10
Valença	ER – POV. DERRADEIRA	3	6
Valença	EXT. SEC. POV. SERRA GRANDE	4	9
Valença	MP – COMUNIDADE ANDRADE (BONFIM)	10	27
Valença	MP – REG. BAIXÃO DO OROBÓ	44	174
Valença	MP – REG. JEQUIRIÇÁ (PONTO DE ONIBUS)	3	11
Valença	MP – REGIÃO DE ENTROC. DE VALENÇA	115	412
Valença	MP – REGIÃO DE ENTROC. DE VALENÇA – (VÁRZEA)	7	7
Valença	MP – REGIÃO DE SERRA DO SAL	18	41
Valença	MP – REGIÃO DE SERRA GRANDE II	43	46
Valença	MP – REGIÃO DE ZÉ LUZ	26	102
Valença	MP – REGIÃO RIACHÃO DA SERRA	51	174

continua

continuação do Anexo II

MUNICÍPIO	EMPREENHIMENTO	Nº DE DOMICÍLIOS	RECURSOS APLICADOS (R\$ 1.000,00)
Valença	REGIÃO DO RETIRO	122	464
Valença	RR – FAZ FETO	9	25
Valença	RR – FAZ LAGOA DOURADA	3	15
Valença	RR – FAZ TRIUNFO	7	22
Valença	RR – POV ENTRONCAM DE VALENÇA	1	10
Valença	UB – VILA DO GIG-LG	15	16
Valente	MP – POVOADOS DE FERROS	13	24
Valente	MP – REG. ICHU/SANTA RITA/VAILÂNDIA	66	287
Valente	MP – REG. RECREIO	19	60
Valente	RR – ROD. BA 120/PARQUE EXPOSIÇÕES	3	17
Várzea da Roça	ELT. LOC. PEDRINHA	126	602
Várzea da Roça	MP – COMUNIDADE SONHO	67	381
Várzea da Roça	MP – CRUZ DE ALMAS	27	236
Várzea da Roça	MP – FAZ. RECANTO	24	92
Várzea da Roça	MP – FAZENDA BARBOSA	21	145
Várzea da Roça	MP – FAZENDA CHAPADA	9	50
Várzea da Roça	MP – LOC. DE VARZEDO	18	123
Várzea da Roça	UB – CRUZ DE ALMAS/RUA DO CAMPO	5	16
Várzea da Roça	UB – MORRINHOS	6	25
Várzea da Roça	UB – POV. CAPOEIRA DO MILHO	3	10
Várzea da Roça	UB – POV VARZEA DO MEIO (VÁRZEA DA ROÇA)	1	3
Várzea do Poço	UB – POV. DE BARRA NOVA	5	8
Várzea Nova	MP – BAIXÃO	21	87
Várzea Nova	MP – MANDACARU	11	43
Varzedo	EXT. SEC. – POV. SÃO ROQUE DOS MACACOS	2	12
Varzedo	RR – FAZ RIO PRETO	1	8
Vera Cruz	EXT. PRI/SEC CONDOMÍNIO V. VERDE – B. GRANDE	8	34
Vera Cruz	EXT. PRIM/SEC RUA NOVA CATÚ	10	25
Vera Cruz	EXT.PRIM./SEC CONJ PRAIA SOL – B. GRANDE – LG	35	75
Vera Cruz	LIG. CLAND RUA DA RODAGEM – B. GRANDE/LG	8	18
Vera Cruz	LIG. CLAND. – R. DA CAIXA D'ÁGUA – LG	26	41
Vera Cruz	LIG. CLANDESTINA R. DAS ACÁCIAS, BERLINQUE	17	31
Vera Cruz	LOT. PRAIA DO MEIO 2ª ETAPA – B. DO POTE – LG	25	78
Vera Cruz	MP – ELET. LOT. ENSEADA DAS ESCUNAS	5	28
Vera Cruz	UB – VILA DA MATA – JUERANA	22	72
Vera Cruz	UB – LIG CLAND. RUA CORREIA (TAIRU)	14	34
Vitória da Conquista	ER – POV. DUAS VENDAS	5	9
Vitória da Conquista	ER – POV. LIMEIRA	3	12
Vitória da Conquista	ER – POV. POÇO VERDE	1	5
Vitória da Conquista	ER – POV. SAGUIM	2	5
Vitória da Conquista	ER – SÍTIO DA ALEGRIA	1	3
Vitória da Conquista	MP – ASSENT. AMARALINA	249	1.092
Vitória da Conquista	MP – ASSENTAMENTO MUTUNS	86	142
Vitória da Conquista	MP – ELET. PROJ. CASULO	38	118
Vitória da Conquista	MP – LAGOA DA VISÃO/TUIUIÚ	10	24

continua

conclusão do Anexo II

MUNICÍPIO	EMPREENHIMENTO	Nº DE DOMICÍLIOS	RECURSOS APLICADOS (R\$ 1.000,00)
Vitória da Conquista	MP – POV. LAMARÃO	22	71
Vitória da Conquista	MP – POV. PAU FERRO	41	136
Vitória da Conquista	MP – REG. LAGOA DOS PATOS	2	17
Vitória da Conquista	MP – REG. MALHADA DOS BOIS	5	38
Vitória da Conquista	MP – REG. SITIO DO CAMPO	9	39
Vitória da Conquista	MP – SÃO DOMINGOS	39	155
Vitória da Conquista	MP – ACAMP. NÚCLEO UNIÃO E FORÇA	15	30
Vitória da Conquista	UB – FAZENDA CAPINAL	3	7
Vitória da Conquista	UB – POV. BATE PÉ VELHO	6	11
Vitória da Conquista	UB – POV. CAIÇARA	4	8
Vitória da Conquista	UB – POV. DE ESTIVA SN	1	2
Vitória da Conquista	UB – POV. PRADOSO	2	4
Vitória da Conquista	UB – POVOADO DE ROSEIRA	5	12
Vitória da Conquista	UB – RUA DA PARMALAT (LAGOA FLORES)	21	76
Vitória da Conquista	UB – SITIO OLHOS D'AGUA – LG. DAS FLORES	9	21
Vitória da Conquista	UB – POV. DE MATINHA	2	6
Vitória da Conquista	UB – LAGOA DA VISÃO I	1	4
Vitória da Conquista	UB – LAGOA DAS FLORES	1	5
Vitória da Conquista	UB – POVOADO SÃO JOAQUIM	1	6
Wagner	EXT. PRIM. SEC. RUA CURRAL (POV. CACHOERINHA)	12	28
Wagner	MP – ASSENT. ARCOLAN – WAGNER	43	54
Wagner	MP – REG. BONITO DE CIMA	13	100
Wanderley	ELET. REG. DE MARAVILHA	56	449
Wanderley	MP – MACAMBIRA/LAGOA FEIA	26	260
Wanderley	MP – MACAMBIRA/LAGOA FEIA (AC. SECUND.)	–	101
Wanderley	UB – POV. OLHOS D'ÁGUA	4	15
Wenceslau Guimarães	MP – ASSEN. ANTÔNIO CONSELHEIRO	39	132
Wenceslau Guimarães	MP – ASSENT. CHICO MENDES	31	39
Wenceslau Guimarães	MP – ASSENT. FABIO HENRIQUE	63	144
Wenceslau Guimarães	MP – ASSENT. OZIEL ALVES	48	102
Wenceslau Guimarães	MP – REGIÃO DE NOVA ESPERANÇA	11	16
Wenceslau Guimarães	MP – REGIÃO DE RIO PRETO	51	56
Wenceslau Guimarães	MP – REGIÃO DE WENCESLÂNDIA	16	37
Wenceslau Guimarães	MP – REGIÃO VILA TANCREDO	12	20
Wenceslau Guimarães	RU – POV. DE BOA SORTE	38	178
Xique-Xique	MP – CAPÃO DO MARTIM	51	348
Xique-Xique	MP – ELET. ASSENT. SANTA CRUZ	20	33
Xique-Xique	MP – ASSENT. GADO BRAVO	39	56
Xique-Xique	MP – ASSENT. MINADOURO	26	51
Xique-Xique	MP – REG. DE CAPÃO DO SACO	10	5
Xique-Xique	MP – REG. VACARIA/XIQUE XIQUE	4	21
Xique-Xique	RU – 13,8 KV POV. DE FORQUILHA	13	58
Xique-Xique	UB – ASSENTAMENTO PICADA/PORÇÃO	25	61
Xique-Xique	UB – POV. BADECO – POÇO/XIQUE XIQUE	8	30
Xique-Xique	UB – UMBURANA I	1	8
TOTAL		53.945	234.049

Fonte: SEINFRA/Supec

Obs.: 365 municípios e 2.225 obras

Anexo III

PROGRAMA LUZ PARA TODOS – ENERGIA SOLAR – OBRAS CONCLUÍDAS

BAHIA, 2005

MUNICÍPIO	Nº DE OBRAS	Nº DE DOMICÍLIOS	RECURSOS APLICADOS (R\$ 1.000,00)
Andaraí	2	52	225
Aracatu	2	10	43
Barra da Estiva	1	11	48
Boquira	1	32	139
Buritirama	8	149	647
Campo Formoso	25	230	995
Canápolis	2	15	65
Caraíbas	1	23	100
Casa Nova	7	188	815
Chorrochó	2	104	450
Conceição do Coité	6	94	407
Cotegipe	2	82	355
Curaçá	3	35	152
Encruzilhada	2	40	173
Gavião	2	2	9
Gentio do Ouro	8	123	534
Ibitiara	7	155	671
Ibotirama	2	17	74
Itambé	1	4	18
Jequié	2	5	22
Juazeiro	8	39	169
Licínio de Almeida	5	32	139
Livramento de Nossa Senhora	2	95	411
Macururé	1	35	151
Mansidão	6	74	321
Maracás	2	91	394
Matina	2	29	126
Monte Santo	1	31	134
Morro do Chapéu	1	7	30
Mortugaba	1	42	182
Mundo Novo	2	33	143
Nova Fátima	1	10	43
Palmas de Monte Alto	1	13	56
Piatã	1	26	113
Pilão Arcado	8	215	931
Pindobaçu	5	14	61
Porto Seguro	1	5	22
Queimadas	3	87	377
Remanso	6	137	594
Riacho de Santana	1	8	35
Ribeira do Pombal	1	20	87
Ribeirão do Largo	1	41	178
Santana	2	7	30
Santo Antônio de Jesus	2	2	9

continua

conclusão do Anexo III

MUNICÍPIO	Nº DE OBRAS	Nº DE DOMICÍLIOS	RECURSOS APLICADOS (R\$ 1.000,00)
São Domingos	1	25	108
Saúde	3	34	147
Serrolândia	1	3	13
Sobradinho	4	15	65
Souto Soares	1	8	35
Tanque Novo	1	30	130
Teofilândia	1	74	320
Utinga	2	58	251
Vitória da Conquista	2	37	161
Wanderley	7	215	931
TOTAL	173	2.963	12.838

Fonte: SEINFRA/Supec

Obs.: Número de municípios: 54